PRILOGA 1C

NASLOVNA STRAN NAČRTA

NAČRT KRAJINSKE ARHITEKTURE

PODATKI O GRADNJI		
naziv gradnje		**ZELENI PARK**
kratek opis gradnje		**Predmet projekta je ureditev zelenega parka….**
VRSTE GRADNJE	☑	**NOVOGRADNJA - NOVOZGRAJEN OBJEKT**
označiti vse ustrezne vrste gradnje	☐	**NOVOGRADNJA - PRIZIDAVA**
	☐	**REKONSTRUKCIJA**
	☐	**SPREMEMBA NAMEMBNOSTI**
	☐	**ODSTRANITEV CELOTNEGA OBJEKTA**
	☐	**LEGALIZACIJA**
	☐	**MANJŠA REKONSTRUKCIJA**
PODATKI O PROJEKTNI DOKUMENTACIJI		
vrsta dokumentacije		**PZI (projektna dokumentacija za izvedbo gradnje)**
številka projekta		**2025-09**
PODATKI O NAČRTU		
strokovno področje načrta		**10.NČRT KRAJINSKE ARHITEKTURE**
naziv načrta		**NAČRT KRAJINSKE ARHITEKTURE**
številka načrta		**2025-09-10.KA**
datum izdelave		**Februar 2026**
datum spremembe		
PODATKI O PROJEKTANTU NAČRTA		
projektant načrta (naziv družbe)		**RAZVOJ VIZIJE d.o.o.**
naslov		**ULICA TALCEV 35, 2312 OREHOVA VAS**
odgovorna oseba projektanta načrta		**RENATA VEŽNAVER**
podpis odgovorne osebe projektanta načrta		RAZVOJ VIZIJE d.o.o. PROJEKTIVNI BIRO
PODATKI O IZDELOVALCU NAČRTA		
ime in priimek pooblaščenega arhitekta, pooblaščenega inženirja		**GREGOR VREŠ, univ.dipl.inž. kraj.arh.**
identifikacijska številka		**ZAPS 1181 PKA**
podpis pooblaščenega arhitekta, pooblaščenega inženirja		GREGOR VREŠ univ. dipl. inž. kraj. arh. pooblaščeni krajinski arhitekt ZAPS 1181

PRILOGA 2C

IZJAVA PROJEKTANTA NAČRTA IN POOBLAŠČENEGA STOKOVNJAKA, KI JE IZDELAL NAČRT V PZI IN PID

PROJEKTANT NAČRTA	
projektant načrta (naziv družbe)	**RAZVOJ VIZIJE d.o.o.**
naslov	**ULICA TALCEV 35, 2312 OREHOVA VAS**
odgovorna oseba projektanta načrta	**RENATA VEŽNAVER**

IN POOBLAŠČENI STROKOVNJAK, KI JE IZDELAL NAČRT	
pooblaščeni strokovnjak	**GREGOR VREŠ, univ.dipl.inž. kraj.arh.**

IZJAVLJAVA:

da načrt

vrsta dokumentacije	**PZI (projektna dokumentacija za izvedbo gradnje)**
strokovno področje načrta	
naziv načrta	
številka načrta	
datum izdelave	

upošteva relevantne predpise in druge normativne dokumente ter da so upoštevane ustrezne bistvene in druge zahteve.

pooblaščeni strokovnjak	**GREGOR VREŠ, univ.dipl.inž. kraj.arh.**
identifikacijska številka	**ZAPS 1181 PKA**
podpis pooblaščenega strokovnjaka	
odgovorna oseba projektanta načrta	**RENATA VEŽNAVER**
podpis odgovorne osebe projektanta načrta	

GREGOR VREŠ
univ. dipl. inž. kraj. arh.
pooblaščeni krajinski arhitekt
ZAPS 1181

RAZVOJ VIZIJE d.o.o.
PROJEKTIVNI BIRO

I. TEHNIČNO POROČILO

10.1 SPLOŠNO_OPIS ZASNOVE

Večnamenski Zeleni park Miklavž ob Dravskam polju leži na samem jugu istoimenskega naselja. Park na severu meji na nogometne športne površine, na zahodu na kompleks osnovne šole in vrtca, na jugu ga obdajajo agrarne površine in na vzhodu manjši vodotok ter vodni kanal HE Zlatoličje.

Osrednji točki novo oblikovanega parka predstavljata vkopani paviljon z večjo utrjeno ploščadjo, ki ju obdajajo sedišča zasnovana po načelu amfiteatra, ter večkotno oblikovan, peščeni, večnamenski prireditveni prostor. Obe osrednji točki parka sta nosilki druženja in zbiranja obiskovalcev, namenjeni večjim družabnim dogodkom in prireditvam.

Skozi celoten park vodita dve poti. Glavna pot, ki je širša in bolj dinamično oblikovana, je namenjena vsem uporabnikom prostora. Sekundarna, ožja pot je prav tako namenjena sprehajalcem in v navezavi z glavno potjo, po obodu parka oblikuje žepe z različnim programom, ki obdajajo velik osrednji travnik. Le tega tu in tam dopolnjujejo večja posamezna drevesa ali manjše skupine dreves, ki tudi na travniku nudijo nekaj sence.

Na zahodu, kjer park meji na objekt osnovne šole in vrtca sta umeščeni otroški igrišči za mlajšo in starejšo starostno skupino otrok ter tekaška steza. Vegetacijsko bariero med obstoječimi stavbami in parkom na zahodu oblikuje drevored listopadnih dreves.

Ob vstopni točki, ki leži nekoliko severneje, so za potrebe prireditev omogočena parkirna mesta, v tlak pa umeščena nižjerasla cvetoča drevesa.

Na severnem delu parka poti vodita mimo učilnice na prostem in rekreacijskih točk. Učilnico na prostem sestavljajo tri, različno oblikovani botanični sestoji rastlin, z označenimi osnovnimi informacijami o vegetaciji, za potrebe izobraževanja. Manjši rekreacijski sklopi so oblikovani po načelu trim postaj in namenjeni fitnesu na prostem. Oba programska žepa, poleg poti ločuje še višinsko oblikovan teren, po katerem se vije glavna pot. Skrajni severni del parka od športnih objektov na severu loči višinsko oblikovana bariera in vegetacijsko gostejši in vrstno pestrejši sestoj dreves, ki se opira na obstoječo gozdno sestavo v okolici.

Na vzhodnem delu parka se nahaja manjša, podolgovato oblikovana jasa namenjena sprostitvi in rekreaciji ter organiziranim skupinskim vadbam kot sta joga v naravi in meditacija. Jaso poleg poti uokvirjata še večja greda z grmovnicami in višinsko oblikovan teren. Večji prostorski žep na vzhodni strani parka je nivojsko oblikovan tako, da se glavna pot, na severni strani prostora, dviga nad ravninski del terena, med tem, ko se sekundarna pot dviga nad poglobljenim, kotanjasto oblikovanim terenom, ki je popolnoma prekritim z grmovno vegetacijo. Leseno oblikovane ploščadi ob obeh poteh nudijo razgledne točke na okolico in informacije o sosednjih krajih ter naravi.
Na južni strani parka sekundarna pot vodi skozi sadovnjak različnih sadnih dreves; glavna pot pa mimo prostora namenjenega izobraževanju o čebelarstvu. Vegetacijske poteze poleg manjših čebelnjakov so zasajene z medovitimi grmovnicami in trajnicami, v zaledju le teh in sadovnjaka pa so umeščena drevesa, ki omogočajo čebeljo pašo čim daljši čas v letu.
Robovi območja so zasajeni mehko z izjemo linijske zasaditve na zahodnem delu proti šoli in vrtcu.

PROGRAMSKI SKLOPI (Glej ureditveno situacijo)

01 in 02_VSTOPNA TOČKA 1
- . Informacije
- . P Kolesa

03_ZELENA BARIERA
- . Zelena bariera proti zbirnemu centru

04_PREOBLIKOVAN TEREN
- . Bariera proti športnim objektom in zbirnemu centru

05_UČILNICA V NARAVI 1_GOZDNI AMBIENT
- . Zasaditev gozdnega drevja in podrasti za potrebe izobraževanja
- . "Gozdni" vrt z oznakami in informacijami o rastlinah

06_UČILNICA V NARAVI 2_BOTANIČNI VRT
- . Zasaditev okrasnega drevja in grmovnic za potrebe izobraževanja
- . "Botanični" vrt z oznakami in informacijami o rastlinah

07_ZUNANJI FITNES
- . Senčni prostor
- . Zunanje fitnes naprave in prostor za rekreacijo

08_TRATA_JASE

. Več namenski odprt prostor

. Prostor za sprostitev ter rekreacijo

. Skupinske vadbe za starejše, organizirane dejavnosti (joga, meditacija,...)

09__RAZGLEDNA TOČKA

. Razgled na okolico

. Informacije o sosednjih krajih ter naravi

10_NARAVNI HABITAT

. Popolnoma zasajena z grmovno in drevesno vegetacijo

. Pot skozi habitat

11_ZASADITEV Z NIŽJO VEGETACIJO

. Prekrovnice in grmovnice

. Trajnice, medovite trajnice

12_OSREDNJI VELIKI TRAVNIK

. Cvetoči travnik

. Več namenski prostor

13_GLAVNA POT

. Programska_tematska pot z vsebinskimi sklopi

. Pešci in kolesarji (delno razmejeno), rolanje

. Primerno za ljudi z gibalnimi ovirami

. Nivojsko razgibana pot

. Rekreacijska pot_dolžina cca 1200m

. Ob poti urbana oprema in info table

. Krožna pot, ki povezuje vse programske sklope

. Navezava na širše območje preko vstopnih točk

. Poudarjeni lepi pogledi na okolico

. Okolju prijazno odvodnjavanje padavinske vode

14_SEKUNDARNA POT

.. Programska_tematska pot z vsebinskimi sklopi

. Pešci

. Primerno za ljudi z gibalnimi ovirami

. Nivojsko razgibana pot

. Rekreacijska pot_dolžina cca 700m

. Ob poti urbana oprema in info table

. Pot, ki povezuje vse posebna programska območja

15_PRIREDITVENI PROSTOR

. Več namenska ploščad za prireditve

. Prostor za Kres

. Prostor srečevanja in druženja

. Večja zunanja učilnica

16_"AMFITEATER"

. Dolge klopi

. Tribuna v času dogodkov

17_PAVILJON

. Več namenski objekt, ki je del terena in je v prostoru skoraj neviden

. "Objekt" z zeleno streho

. Oder, letni kino, prostor za pokrite dogodke, tržnico, ...

18_VKOPANI DEL OBJEKTA

.Suhi prostor za shranjevanje

. Tehnični prostor

. Prostor za opremo ob prireditvah

. Garderoba

. WC

19_OTROŠKO IGRIŠČE 1

. Namenjeno mlajšim otrokom

. Inovativna naravna igrala_spodbujanje kreativnosti in gibalnih sposobnosti

. Uporabno kot dodatno igrišče vrtca in za obiskovalce parka

20_OTROŠKO IGRIŠČE 2

. Namenjeno večjim otrokom in mladostnikom

. Inovativna naravna igrala_spodbujanje kreativnosti in gibalnih sposobnosti

. Uporabno kot dodatno igrišče šole in za obiskovalce parka

21_ZELENI ROB PROTI OSNOVNI ŠOLI IN VRTCU

. Rob območja na stiku z OŠ in vrtcem

22_SADOVNJAK

. Skupni prostor pridelave

. "Vrtičkarstvo" na urejen način

. Pridelava lokalnega sadja

. Medonosne rastline v zaledju čebelnjakov

23_PREOBLIKOVAN TEREN IN DVIGNJENA POT

. Preoblikovan travnat teren

. Rob naravnega območja

24_UČILNICA V NARAVI 3_AVTOHTONO SADNO DREVJE ČEBELARSTVO, SADJARSTVO IN MEDOVITE RASTLINE

. Stare sorte sadnega drevja ter način pridelave

. Informacije in izobraževanje

. Poudarek čebelarstvu, sadjarstvu in medovitih rastlinah

. Opazovanje in informacije o rastlinah in živalih (čebele, sadno drevje, medovite rastline, ...)

25_OBSTOJEČ POTOK

VEČ NAMENSKI PAVILJON / JE PREDMET 2 FAZE IZVEDBE!

Več namenski paviljon služi prireditvam in hkrati potrebnim sanitarijam tko za nastopajoče kot tudi goste parka, ter manjši gostinski ponudbi (v obliki vkopanega kioska).

Paviljon je delno poglobljen in delno zasut s terenom ter dostopen za obiskovalce z zahodne strani in za nastopajoče z vzhodne strani.

Zasnovan je kot betonska vkopana struktura z vkopanim programskim delom ter pokritim prireditvenim prostorom oz odrom.

Na severnem delu je predviden manjši vkopan »kiosk«, ki nudi gostinsko ponudbo v omejenem obsegu.

ČEBELNJAKI / SO PREDMET DRUGE FAZE IZVEDBE !

Čebelnjaki so zasnovani kom manjši mobilni objekti, ki lužijo izobraževalnim namenom. Postavljeni so ob glavno pot in obrnjeni proti jugu. Objekti so zasnovani kot lesene skeletne strukture. Okolica čebelnjakov je zasajena z medovitimi rastlinami.

PRIREDITVENI PROSTOR / JE PREDMET DRUGE FAZE IZVEDBE !

Glavni prireditveni prostor je velika utrjena površina, ki je od osnovnega nivoja poglobljena za 144cm. Robovi so oblikovani kot kaskadno sedalno stopnišče s kaskadami oz linijskimi sedali višine 36cm. N določenih mestih so predvidene stopnice za dostop do dna prireditvenega prostora. Površina prireditvenega prostora je peščena.

OSREDNJI PROSTOR ZA KRES

Osrednji peščen prostor na sredini parka je namenjen izvedbi kresa. Poleg tega v preostalem času služi kot prostor srečevanja in druženja. Na sredini sicer peščene površine je izvedena utrjena tlakovana površina ki omogoča postavitev kresa.

UTRJENE POVRŠINE

Ostale utrjene površine v parku predstavljajo:

>Glavna pot, ki obiskovalca vodi po celotnem parku, povezuje vse programske točke. Izvedena je v utrjenem pesku.

>Sekundarne poti, ki so izvedene kot kombinacij peščenih ožjih poti in lesenih podestov dvignjenih nad teren.

>Površine otroškega igrišča z ustreznimi varnostnimi podlagami glede na tip igral.

>Tekalna steza izvedena v tartanu

>Utrjene površine izvedene v pesku na vstopu v območje parka.

ZELENE POVRŠINE

Zelene površine so zasnovane kot kombinacija odprtih travnatih površin, cvetočega travnika in programsko obarvanih različnih zasaditev grmovnic, okrasnih trav in trajnic. Bistvenega pomena je drevesna zasaditev v obliki posameznih soliternih dreves, drevesnih gruč, linijskega drevoreda in posebnih drevesnih vrst. Del je zasajen kot sadovnjak.

OTROŠKO IGRIŠČE

Otroško igrišče je zasnovano v dveh delih in sicer za dve starostni skupini. Urejene so ustrezne varnostne podlage ter izbrana igrala glede na starostno skupino. Drevje zagotavlja ustrezno senčenje.

REKREACIJSKE POVRŠINE

Na manjših rekreativnih površinah so postavljene zunanje naprave za rekreacijo. Del rekreativnih površin je zasnovan kot odprti zelen prostor za npr izvajanje joge oz telovadbe na prostem.

RAZSVETLJAVA

Ob poteh je predvidena minimalno potrebna javna razsvetljava. Predvidena je postavitev solarnih svetil, ki ne zahteva elekto instalacije. Svetila so izbrana tako, da se preprečuje svetlobno onesnaženje.

PARKOVNA OPREMA

Parkovna oprema je smiselno razporejena po prostoru in zagotavlja možnost počitka in druženja. Izbrana je tipska parkovna oprema (klopi in koši), delno pa je oprema oblikovana po meri (krožna sedala). Poleg tega je predvidena postavitev informacijskih tabel in gnezdilnic za ptice.

ODVODNJAVANJE UTRJENIH POVRŠIN

Vse utrjene površine se odvodnjavajo v bližnje zelene površine oziroma voda pronica skozi peščen tlak neposredno v zemljo.

10.2 ZEMELJSKA DELA

Obstoječi teren na območju je relativno raven. Zvezno se nekoliko spušča od severo zahodnega dela proti jugo vzhodnemu delu za približno 50-70cm. Višinska nivelacija predvideva izvedbo utrjenih površin in zelenih površin praktično na nivoju obstoječega terena oziroma cca 20-30 cm nad kotami obstoječega terena. Zaradi racionalnosti izvedbe je predvideno, da se izkope potrebne za utrjene površine porabi na lokaciji za nasipanje zelenih površin na predviden nivo v debelini cca 10-20cm. Preostanek se pripelje kakovostna zemlja mešana z drobnim peskom ustrezna za trato s kagtero se detajlno nivelira teren na predvidene kote.
Predvideni so izkopi kakovostne zemljine – torej vrhnega sloja do globine vgradnje tamponskih podlag pod utrjenimi površinami. Izkopan material se hrani na gradbišču oz se z nim neposredno nivelira zelene površine na končni nivo oz na nivo -5cm.
Pod utrjenimi površinami se ugrajuje tamposnki droblenec 0-32mm. Zelene površine se kot rečeno nivelira z izkopanim kakovostnim materialom – zemljo ter po potrebi doda finalni sloj kakovostne zemlje na območju gred in zemlje mešane z drobnim peskom na območju trate.

10.3 UTRJENE POVRŠINE

Znotraj parkaa se predvideva različne utrjene površine. Na vstopu v park na severno zahodnem vogalu je predvidena utrjena zelena površina za občasno ustavljanje vozil, ki služijo dostavi v park ob dogodkih. Na tem delu se začne t.i. glavna pot skozi park, ki poteka po celotnem območju in s svoojo vijugavo potezo tvori zanimivo izkušnjo ob prehajanju skozi park. Poleg glavne poti je predvidena tudi sekundarna pot, ki povezuje posamezne programske točke oz predstavlja bližnjice med meandri glavne poti. Na sredini območja je večja utrjena peščena površina, ki služi kot več namenski prostor in je predvsem namenjena izvedbi kresa. Za potrebe otroškega igrišča sta ob zahodnem delu predvideni dve večji površini z ustrezno varnostno podlago. Zaradi racionalnosti izvedbe je je predvidena prodnata površina v ustrezni sestavi, ki deluje kot varnostna podlaga pod igrali otroškega igrišča. Ob njej poteka 100m dolga tekalna steza, ki se izdela v tartanu. Na severnem območju so predvidene tri površine za zunanjo rekreacijo oz fitness na prostem. Podobno kot površine otroškega igrišča so tudi te zamišljene kot varnostna podlaga izvedena v prodcu. Kot poseben del ob vzhodnem robu je zasnovana lesena pot dvignjena nad teren ter lesene razgledne ploščadi na zahodnem in južnem robu.

UTRJENE ZELENE POVRŠINE NA VSTOPU V PARK (OBČASNO USTAVLJANJE ZA POTREEBE PRIREDITEV V PARKU)

Ob vstopni točki v park je oblikovana utrjena zelena površina, namenjeno občasnemo parkiranju oz ustavljanju za potrebe dogodkov/dostavee v parku. Površino se ustrezno utrdi s tamponskim nasutjem (drobljenec 0/32mm), nanj položi travne rešetke katerih vrzeli se zapolnijo s hranljivim substratom kot je Vulkahum TopDressing Mix 70. Na tako pripravljeno podlago se nato strojno poseje ustrezno travno mešanico.

GLAVNA POT SKOZI PARK TER OSREDNJI VEČ NAMENSKI PROSTOR

Glavna pot skozi park in osrednja več namenska površina se izdela v predvidenem obsegu in obliki. Glavna pot je širine 3.2m z razširitvijo na vstopnem delu, prireditveni prostor pa je nepravilne oblike.

Tehnični postopek izvedbe

1. **Izkop in priprava posteljice**:

Izkop globine **20–30 cm** (odvisno od predvidene obremenitve).
Dno jame se utrdi z valjanjem ali vibracijsko ploščo.
Namestitev **geotekstila**, ki preprečuje mešanje nasutja z zemljo in zavira plevel.

2. **Nosilni sloj (Tampon)**:

Nasutje grobega drobljenca (frakcija **0–32 mm**) v debelini 20-30 cm.
Plast je treba močno utrditi (zvaljati), da se doseže stabilnost.

3. **Robniki**:

Za peščene poti so nujni, da preprečijo razlezanje materiala.
Uporabijo se lahko **Alu** robniki.

4. **Zaključni (pohodni) sloj**:

Uporabi se drobna frakcija peska, idealno **0–4 mm** ali **0–8 mm** (npr. lamelat, pran pesek ali drobljenec).
Ključ do uspeha: Za "utrjen" učinek se uporabi material z deležem finih delcev (prah), ki ob navlažitvi in valjanju delujejo kot naravno vezivo.
Debelina zaključnega sloja naj bo **3–5 cm**.
Stabilizacija (opcijsko)
Mehanska stabilizacija: Temeljito valjanje ob optimalni vlagi peska.

SEKUNDARNA POT

Večji del sekundarne poti se prav tako izvede v utrjeni peščeni izvedbi. Postopek izvedbe je enak opisanemu za glavno pot. Širina sekundarne poti je 120cm. Del sekundarne poti na vzhodni strani se izvede kot lesena pot oz brv delno dvignjena nad teren (višina nad terenom cca 50cm). Lesena pot oz brv nad terenom se izvede s stebri lesa Akacije ter osnovno konstrukcijo ter pohodnimi površinami iz lesa Macesna. Debla akacije se kot pilote zaboije v raščen teren, da se doseže ustrezna trdnost. Po dva vzporedno postavljena pilota se postavi osnovna prečna nosilna konstrukcija iz lesa macesna dim 16x8cm. V vzdolžni smeri se na prečne nosilce postavi in pritrdi vzdolžne nosilce_tramove dim 10x20cm v treh vzporednih linijah. Na njih se z inox vijaki vijači pohodne ploskve – macesnove deske dim cca 10-14x120cm debeline 4cm. Robove se zaključi z letvami macesna dim 4x8cm.
Na vzhodnem delu in južni strani so predvidene 4 lesene ploščadi nepravilnih oblik. Lesene ploščadi se izvedejo po enakem principu kot zgoraj opisano v oblikah določenih v načrtu. Na ploščadih, ki so od terena dvignjene več kot 50cm se izvede lesena ograja iz nosilnih elementov macesna dim 8x8cm. Vmesni del se popolni z mrežo iz umetnih vlaken Polyplet črne barve, ki se na konstrukcijo pritrdi vsakih 10cm.

OTROŠKO IGRIŠČE IN PROSTOR ZA FITNESS NA PROSTEM

Na območju otroškega igrišča in prostora za fitness na prostem se izvde t.i. varnostno podlago skladno s standardom za otroška igrala. Varnostna podlaga je v tem primeru ustrezno nasutje pranega proda v debelini, ki zagotavlja varnostno podlago za otroška igrišča.

Varnostna podlaga iz pranega prodca (okrogli kamenčki), ki ustreza standardu **SIST EN 1177** za kritično višino padca do **3 m**, zahteva specifično debelino in frakcijo materiala.
Tehnične specifikacije za izvedbo
Za zagotavljanje varnosti pri padcu s 3 metrov višine upoštevajte naslednje parametre:

- **Debelina plasti**: Skupna debelina nasutja mora biti **400 mm**.
    - Standard določa minimalno debelino **300 mm** za ublažitev udarca.

    - Dodatnih **100 mm** se doda kot t.i. "plast za raznos" (zaradi odmikanja materiala med igro), da dejanska debelina nikoli ne pade pod kritično mejo.
- **Frakcija (velikost zrn)**: Uporabiti je treba prani prodec granulacije **2 mm do 8 mm**. Kamenčki morajo biti okrogli (rečni prod), ne drobljenec, da se ob udarcu prosto gibljejo in absorbirajo energijo.
- **Varnostno območje**: Za višino padca 3 m mora varnostno območje okoli igrala segati vsaj **2,5 m** v vse smeri.

Postopek izvedbe

1. **Izkop in drenaža**: Izkopati je treba jamo globine 40 cm. Na dno se namesti drenažna cev in plast grobega gramoza za odvodnjavanje.
2. **Geotekstil**: Preko drenažne plasti se položi geotekstil (filc), ki preprečuje mešanje prodca z zemljino in hkrati preprečuje rast plevela.
3. **Robniki**: Območje mora biti zamejeno z ustreznimi robniki (v tem primeru gumijasti), ki so varno pritrjeni in nimajo ostrih robov.
4. **Nasutje**: Nasujte prani prodec do predvidene višine. Površina mora biti poravnana, vendar ne zbita.

Pomembno opozorilo o vzdrževanju

Sipke podlage, kot je prodec, se sčasoma razmaknejo na mestih največje obremenitve (npr. pod gugalnicami ali na izteku toboganov). Upravljavec mora redno (tedensko ali mesečno) **dosipati ali preravnati prodec**, da ohrani zahtevano debelino 300–400 mm.

TEKALNA STEZA

Ob otroškem igrišču je predvidena tekalna steza v dolžini 100m širine 160cm.

Izvedba tartanske podlage (sintetične športne površine) za tekalno stezo zahteva večplasten pristop, ki zagotavlja elastičnost, odpornost na vremenske vplive in dolgo življenjsko dobo.

1. Priprava spodnjega ustroja

Podlaga mora biti stabilna in zagotavljati odvodnjavanje.

- **Izkop in drenaža**: Odstranitev humusa in nasutje zmrzlinsko odpornega tamponskega sloja (gramoz 0-32mm).
- **Asfaltna**: Tartan se najpogosteje polaga na **finoasfaltno prevleko** , ki mora biti izvedena z ustreznim nagibom (običajno **0,8 %** – **1,0 %**) za odtekanje vode.

- **Čiščenje**: Površina mora biti pred nanosom sintetičnih slojev popolnoma čista, suha in brez oljnih madežev.

Glede na namen uporabe priporočamo izvedbo:

- **Sprej sistema (najpogostejši za šolske steze)**:
    - Sestavljen iz osnovnega sloja SBR gumijastih granul, povezanih s poliuretanom.
    - Zaključni sloj se nanese s strojnim brizganjem mešanice poliuretana in drobnih EPDM granul.

3. Postopek polaganja

1. **Nanos primerja**: Osnovni premaz, ki zagotavlja sprijem med asfaltom in gumijastim slojem.
2. **Polaganje elastičnega sloja**: Strojno polaganje mešanice črnih SBR granul in veziva (poliuretana).
3. **Zaključni sloj**: Nanos barvnega (običajno rdečega ali modrega) EPDM sloja, ki je odporen na UV žarke in mehanske poškodbe.
4. **Izris linij**: Označevanje prog s specialnimi poliuretanskimi barvami.

Ključni pogoji za izvedbo

Izvedba je močno odvisna od vremenskih pogojev. Poliuretanske komponente reagirajo z vlago, zato se dela izvajajo le pri **suhem vremenu** in temperaturah nad 10–15 ° C

10.4 ZASADITEV

Osnovni koncept zasaditve sledi biotski pestrosti drevesne vegetacije, ki se navezuje na raznolik program parka, na nekaterih obrobnih delih pa hkrati posnema, že obstoječo okoliško vegetacijo.

10.4.1.1 Izbor vegetacije

1. DREVESA

latinsko ime	**slovensko ime**	**oznaka v načrtu**	**št. kosov**
Abies alba	jelka	Aa	2
Acer campestre	maklen	Ac	8
Acer × freemanii 'Autumn Blaze'	freemanov javor	AfAB	14
Acer rubrum 'October Glory'	rdeči javor 'October Glory'	ArOG	5
Acer pseudoplatanus	gorski javor	Ap	1
Amelanchier lamarckii	šmarna hrušica	Al	3
Betula pendula	navadna breza	Bp	3
Carpinus betulus	beli gaber	Cb	1
Castanea sativa	navadni kostanj	Cs	2
Cratageus × media 'Pauls Scarlet'	rdečecvetni glog	CmPS	2
Fagus sylvatica	navadna bukev	Fs	1
Ginkgo biloba	dvokrpi ginko	Gb	1
Gleditsia triacanthos 'Skyline'	gledičija	GtS	3
Larix decidua	navadni macesen	Ld	2
Liriodendron tulipifera	tulipanovec	Lt	2
Liquidambar styraciflua	ameriški ambrovec	Ls	1
Liquidambar styraciflua 'Worplesdon'	ameriški ambrovec 'Worplesdon'	LsW	1
Magnolia kobus	kobuši magnolija	Mk	2
Magnolia × soulangeana	soulangeova magnolija	Ms	1
Malus domestica 'Ecolette'	jablana 'Ecolette'	MdE	3
Malus domestica 'Topaz'	jablana 'Topaz'	MdT	3

Parottia persica	perzijska bukev	Pp	3
Picea abies	navadna smreka	Pa	1
Pinus sylvestris	rdeči bor	Ps	10
Prunus avium 'Kordia'	češnja 'Kordia'	PaK	3
Prunus avium 'Regina'	češnja 'Regina'	PaR	3
Prunus cerasus 'Kelleris 16'	višnja 'Kelleris 16'	PcK	3
Prunus domestica 'Presenta'	sliva 'Presenta'	PdP	3
Prunus domestica 'Topend Plus'	sliva 'Topend Plus'	PdTP	3
Prunus sargentii 'Charles Sargent'	sargentova češnja	PsCS	3
Pyrus communis 'Hardijeva'	hruška 'Hardijeva'	PcH	3
Pyrus communis 'Pastorjevka'	hruška 'Pastorjevka'	PcP	3
Quercus rubra	rdeči hrast	Qr	1
Quercus petraea	graden	Qp	1
Robinia pseudoacacia	robinija	Rp	1
Tetradium daniellii	čebelje drevo	Td	1
Tilia platyphyllos	velikolistna lipa	Tp	1

Sadike standardnih dreves za zasaditev naj imajo obsega debla 18-20 cm oz. višino kot je to navedeno v popisu. Izjema so sadike sadnih dreves, ki naj ustrezajo dvoletni sadjarski sadiki. Sadike večdebelnih dreves (*Betula pendula*, *Liquidambar styraciflua, Magnolia × soulangeana* in *Parrotia persica*), nekaterih iglavcev (*Abies alba*, *Picea abies* in *Pinus sylvestris*) naj pa naj bodo visoke 400-500 cm.

Vse sadike naj bodo vsaj 3-krat presajene, imajo razvito koreninsko grudo in dvignjeno krošnjo na višino 200-220 cm od tal. Izjema so le sadike iglavcev (*Abies alba*, *Picea abies, Pinus sylvestris*) in večdebelnih magnolije (*Magnolia × soulangeana*) ter parocij (*Parrotia persica*), ki naj bodo enakomerno ovejane od tal.

Sadilna jama za drevesa naj se pripravi v skladu z veljavnimi standardi DIN 18915 in DIN 18916 za

sajenje dreves, prav tako se skladno s standardi uredi trinožno oporo za drevesa in zalivalno jamo.



A*bies alba*
jelka



Acer campestre
maklen



Acer freem. 'Autumn Blaz.'
freemanov javor



Acer rubrum 'October Gl.'
rdeči javor O.G.



Acer pseudoplatanus
gorski javor



Amelanchier lamarckii
šmarna hrušica



Betula pendula
navadna breza



Carpinus betulus
beli gaber



Castanea sativa
navadni kostanj



Crataegus 'Paul's Scarlet'
rdečecvetni glog



Fagus sylvatica
navadna bukev



Ginkgo biloba
dvokrpi ginko



Gleditsia triaca. 'Skyline'
gledičija



Larix decidua
macesen



Liriodendron tulipifera
tulipanovec



Liquidambar styraciflua
ameriški ambrovec (ečdeb.)



Liquidambar sty. 'Worplesdon'
ameriški ambrovec 'Worpl.'



Magnolia kobus
kobuši magnolija



Magnolia × soulangeana
soulangova magnolija



Malus domestica 'Ecolette'
jablana 'Ecolette'



Malus domestica 'Topaz'
jablana 'Topaz'



Parrotia persica
perzijska bukev (večdeb.)



Picea abies
navadna smreka



Pinus sylvestris
rdeči bor



Prunus avium 'Kordia'
češnja 'Kordia'



Prunus avium 'Regina'
češnja 'Regina'



Prunus cerasus 'Kellers'
višnja



Prunus domestica 'Presenta'
Plus'
sliva 'Presenta'



Prunus s. 'Charles Sarge.'
sliva 'Topend Plus'



Prunus dome. 'Topend
sergetijeva češnja



Pyrus communis 'Hardijeva'
Hruška 'Hardijeva'



Pyrus comm. 'Pastorjevka'
hruška 'Pastorjevka'



Quercus rubra
rdeči hrast



Quercus petraea
graden



Robinia pseudoacacia
robinija



Tetradium daniellii
čebelje drevo / evodija



Tillia platyphyllos

velikoslistna lipa

GRMOVNICE

latinsko ime	**slovensko ime**	**oznaka v načrtu**	**št. kosov**
Cornus alba 'Sibirica'	beli dren 'Sibirica'	CaS	58
Cornus mas	rumeni dren	Cm	1
Cornus sanguinea 'Midwinter Fire'	rdeči dren 'Midwinter Fire'	CsMF	52
Coryllus avellana	navadna leska	Ca	1
Erica carnea	spomladanska resa	Ec	60
Hedera helix	Navadni bršljan	Hh	46
Lonicera nitida 'Maigrun'	mirtolistno kosteničevje	LnM	433
Pinus mugo var mughus	rušje	Pmm	71
Prunus spinosa	črn trn	Ps	1
Rosa canina	navadni šipek	Rc	1
Runus fruticosus	malina	Rf	1
Sambucus nigra	črni bezeg	Sn	1
Salix purpurea 'Nana'	Rdeča vrba 'Nana'	SpN	138
Spiraea bumalda 'Anthony Waterer'	japonska medvejka 'Anthony Waterer'	SbAW	195

Sadike posameznih grmovnic naj zadoščajo velikostim navedenim v popisu. Vse sadike naj bodo v loncih in že imajo razvito koreninsko grudo.

Priprava tal in sadilnih jam za zasaditev vegetacije naj se opravi po veljavnih standardih DIN 18915 in DIN 18916 za sajenje lesnatih rastlin in zelnatih trajnic.



Cornus alba 'Sibirica'
beli dren 'Sibirica'



Cornus mas
rumeni dren



Cornus sa. 'Midwint. Fire'
rdeči dren M. F.



Coryllus avellana
leska



Erica carnea
spomladanska resa



Hedera helix
navadni bršljan



Lonicera nitida 'Maigrun'
mirtolistno kosteničevje



Pinus mugo var. mughus
hruška 'Pastorjevka'



Prunus spinosa
črn trn



Rosa canina
šipek



Rubus fruticosus
robida



Sambucus nigra
črni bezeg



Salix purpurea 'Nana'

rdeča vrba



Spiraea bum. 'Anthony W.'

japonska medvejka

TRAJNICE

latinsko ime	slovensko ime	oznaka v načrtu	št. kosov
Achillea millefolium 'Terracotta'	rman 'Terracotta'	AmTC	57
Arthemisia absinthium	pelin	Aab	56
Aruncus dioicus	kresničevje	Pd	37
Aster dumosus 'Prof. Anton Kippenberg'	jesenska astra	AdPAK	70
Echinacea purpurea 'Magnus'	ameriški slamnik	EpM	101
Helleborus nigra 'Praecox'	črn teloh	PnP	130
Lavandula angustifolia 'Hidcote'	sivka	LaH	96
Melisa officinalis	melisa	Mo	56
Mentha × piperita	poprova meta	Mp	43
Miscanthus sinensis 'Kline Silberspinne'	kitajski trstikovec	MsKS	219
Polystichum setiferum 'Dahlem'	podlesnica	PsD	93
Rosmarinus officinalis 'Prostratus'	plazeči rožmarin	RoP	42
Sedum spectabile 'Briliant'	hermelika 'Briliant'	SsB	61

Salvia officinalis	žajbelj	So	37
Thymus vulgaris	materina dušica	Tv	47

Sadike trajnic naj bo v loncih velikosti vsaj P14 in ustrezno ukoreninjene.

Priprava tal in sadilnih jam za zasaditev vegetacije naj se opravi po veljavnih standardih DIN 18915 in DIN 18916 za sajenje lesnatih rastlin in zelnatih trajnic. Za zastirko v gredah trajnic se uporablja drobno zmlet organski material.



Achillea m. 'Terracota'

rman



Arthemisis absinthium

pelin



Aruncus dioicus

kresničevje



Aster dumosus 'Prof. A. K.' 'Praecox'

jesenska astra



Echinacea purpurea 'Magnus'

ameriški slamnik



Helleborus niger

črni teloh



Lavandula ang. 'Hidcote'

sivka



Melisa officinalis

melisa



Mentha piperita

poprova meta



Misanthus sinensis 'K.S.'



Polystichum set. 'Dahlem'



Rosmarinus o. 'Prostratus'

RAZVOJ VIZIJE d.o.o
PROJEKTIVNI BIRO
Ul. talcev 35, Radizel, 2312 Orehova vas, Slovenija

kitajski trstikovec

podlesnica

plazeči rožmarin



Sedum spectabile 'Brillant'

hermelika



Salvia officinalis

žajbelj



Tymus vulgaris

materina dušica

10.4.6 Navodila za zasaditev

10.4.6.1 Pripravljalna dela

Vsa gradbena in obrtniška dela so zajeta v popisu del in Opisu po sklopih. Rušitvena in odstranitvena dela se izvedejo že v fazi pripravljalnih del za objekt in so tako zajeta in opisana v vodilnem načrtu.

10.4.6.2 Odstiranje in hramba živice

Pred pričetkom del je potrebno odstraniti in ustrezno shraniti živico (humozna površinska plast) do globine 20 cm (v kolikor to že ni izvedeno v sklopu ostalih del). Živico naj se odrine po delu travne površine, kjer so predvidene nove ureditve (prostor za raztros pepela, tlakovane poti ipd.) oz. tistih površinah, ki so nujne za izvedbo gradbenih del (natančen obseg dogovoriti z izvajalcem). Na koreninskih območjih obstoječih dreves se mora živico odstreti ročno. Odgrnjeno živico se shrani zunaj gradbenega zemljišča, ne hranimo je v visokih kupih, temveč v raztegnjenih, uravnanih kopicah, visokih največ 1,5 m. Kopico je potrebno ustrezno zaščititi pred izsušitvijo, če je predvideno daljše shranjevanje (več kot 3 mesece), jo je priporočljivo začasno ozeleniti. Po vsej površini posejemo primerno rastlinsko vrsto, ki se uporablja v kmetijstvu za zeleno gnojenje (npr. mešanica ovsa in grašice).

Po končanih gradbenih delih se živico razgrne po tistih delih območja, ki se jih na novo zatravi, ostanek pa se shrani do sajenja drevnine, ko se živico po potrebi dodaja.

SIST DIN 18920:2019 Uporaba rastlin pri urejanju zelenih površin - Zaščita dreves, rastlinskih sestojev.

10.4.6.3 Priprava površine za sajenje/setev in način sajenja/setve

Pred zasaditvijo in setvijo se izvedejo pripravljalna dela, v sklopu katerih bodo površine pripravljene za sajenje in setev. Pripravljalna dela obsegajo odstranitev neprimernega

materiala (jalovine, gradbenih odpadkov), dobava rodovitne zemlje oz. rastnega substrata, izravnava terena in po potrebi oblikovanje reliefa (brežin).

PRIPRAVA TAL ZA SETEV IN SADITEV

Izvajalec gradbenih del je pred pričetkom setvenih in saditvenih del dolžan sanirati celotno površino gradbišča. Odstraniti je treba vse ostanke gradbenega materiala, ter druge odpadke in smeti (še posebej nevarni so plastika, topila in druge kemikalije, ki se jih kasneje na površini ne opazi več).
Morebitne zbite površine od delovnih strojev je treba globoko zrahljati do globine 40 cm, tudi na nagnjenih površinah. Na tistih z naklonom, večjim od 1 : 2,5 je treba površino prečno nagubati, da preprečimo morebitno drsenje po brežini.

Debelino vegetacijskega oziroma rastnega sloja, ki ga sestavljata obogatena živica (mešanica kvalitetne njivske ali vrtne zemlje, mivke (kremenčevega peska) in šote v globini 20 cm) in mrtvica je potrebno prilagoditi razmeram na terenu in predvideni vegetaciji:

- za trate se nasuje 15 - 20 cm plast,
- za trajnice in grmovnice se nasuje 40 - 60 cm plast,
- za drevesa se nasuje 60 - 80 cm plast.

Za vrhnjo plast vegetacijskega sloja se uporabi tudi rodovitna zemlja, ki je bila predhodno odstranjena na območjih izvedbe poti in drugih elementov.

Navožena zemlja ne sme vsebovati semen plevelnih trav: kostrebe, srakonje, muhvičev, pesjaka in invazivnih vrst!

Delovni stroji ne smejo spremeniti ravnosti podlage pri nanašanju zadnjega sloja zemlje. Navožen vegetacijski sloj se zravna enako kot podlago.

SETVENA DELA – TRAVNATE POVRŠINE

Na površine novo oblikovanega terena, ob poteh in ostalih posegih ter ureditvah se po končani izvedbi montaže opreme in po končani zasaditvi dreves, grmovnic in trajnic

zaseje pohodna trata. Uporabi se travna mešanica za uporabne trate, ki je relativno nezahtevna in prenese večje obremenitve ter višjo talno vlago in se hitro regenerira. Pri izvedbi zelenice je potrebno upoštevati DIN18917 smernice.

Priporoča se uporaba 30 - 35 g semena na m^2.

Trato lahko sejemo ves čas rasti vegetacije, razen v sušnem obdobju. Najprimernejši čas je od sredine aprila do konca maja. Površino zemlje je potrebno plitvo prekopati s prekopalnikom (frezo, ki tudi ravna površino). Trato sadimo na naprej pripravljeno površino (15 - 20 cm rastni sloj). Pred setvijo je potrebno gnojenje s počasi topnimi gnojili za trato (40g/m^2), ki ga vdelamo v tla. Sledi setev travne mešanice. Obvezna je strojna setev trav, ki enakomerno razporedijo, zagrebejo in povaljajo seme. Po setvi je treba seme rahlo zagrebsti, površino pa povaljati z lahkim valjarjem. Takoj po setvi je treba vso površino namakati s tako količino vode, da je površina zemlje ves čas rahlo vlažna (voda ne sme zastajati): približno10 l/m^2 trave. Ko trava zraste prvih 8 - 9 cm jo prvič pokosimo na višino, ki ni nižja od 4 cm.

Vse semenske mešanice se prilagodi lokaciji in mikroklimi ter uskladi z nadzornimi organi. Izvor semen, ki bodo uporabljena naj bo dokazan s potrdili o poreklu. Za semena mora biti pridobljen certifikat o ustreznosti, ki ga izda ESCAA. Vsa gnojila in dodatki morajo biti v skladu z evropsko Uredbo CEE št. 2092/91, ki se nanaša na izdelke, ki se uporabljajo v biološkem kmetijstvu. Uporabljeni izdelki naj bodo certificirani s strani proizvajalca za skladnost z Uredbo CEE št. 2092/91 ali št. 834/2007.

POLAGANJE TRATNE RUŠE

Gojena tratna ruša mora ustrezati zahtevam dokumenta "TL Fertigrasen", globino izkopa in velikost posameznega kosa tratne ruše je potrebno izbrati tako, da le-ta pri tem ne bo razpadel.

Površino je potreba pred polaganjem posameznih kosov gojene tratne ruše fino prerahljati, odstraniti smeti ter kamne s premerom, večjim od 5 cm in slabo razkrojene ostanke rastlin. Fini planum, ki je pripravljen za izvedbo uporabnih, trpežnih in okrasnih trat, mora biti ustrezno poravnan, kar pomeni, da razlike v ravnosti na 4 m

dolgi lati niso večje od 3 cm. Za trate v krajini razlike v ravnosti ne smejo preseči 5 cm na 4 m dolgi lati. Spremembe nagiba terena naj bodo blage in enakomerne. Polaganje kosov gojene tratne ruše se lahko izvede samo na dobro sesedeno ali uvaljano površino. Pri ekstenzivnih tratah v odprti krajini pa valjanje tal ponavadi ni potrebno. Utrjeni fini planum mora biti višinsko poravnan s stičnimi površinami, na primer z robniki, tlakovanimi površinami in podobnim, lahko pa je do 2 cm nižji.

Kose gojene tratne ruše je treba na gradbišču zaščititi pred izsušitvijo in pregrevanjem, položiti pa jih je treba takoj po dobavi. Če to ni mogoče, jih je treba razviti in zaliti. Kosi gojene tratne ruše se polagajo

tako, da je zgornja površina izravnana, stiki pa ozki. Prečne fuge morajo biti zamaknjene. Po polaganju je treba celotno površino enakomerno povaljati in zaliti, tako da se fuge zapolnijo. Polaganje se ne izvaja v času, ko zmrzuje ali ko so tla zamrznjena.

Sidranje gojene tratne ruše je potrebno na pobočjih z nagibom, večjim od 1:1,5, ko je vsak kvadratni meter gojene tratne ruše potrebno utrditi z dvema sidroma, vsak posamezni manjši kos pa vsaj z enim sidrom. Sidra naj bodo dolga približno 20 cm.

SAJENJE DREVES, GRMOVNIC IN TRAJNIC

Sadike se nabavljajo po pogojih in terminskem planu. Če predpisanih sadik ni na voljo, mora izvajalec o spremembi obvestiti projektanta in šele z njegovim pisnim privoljenjem izvesti morebitno spremembo.

Sajenje se izvaja po zasaditvenem načrtu.

Sajenje in vzdrževanje z vsemi potrebnimi deli do prevzema se izvaja v skladu s SIST DIN 18916: 2019 (Vegetacijska tehnika v krajinski gradnji; Sadike in sajenje).

Drevnino se sadi v suhem vremenu, na pripravljeno površino (40 - 80 cm rastni sloj, glej poglavje Priprava tal za setev in saditev). Sajenje se izvaja po tehnologiji izvajalca. Potrebno se je izogibati kakršnim koli poškodbam sadik med transportom, hranjenjem

na gradbišču in pri sajenju. Sadike je potrebno saditi takoj ob dobavi, če to ni mogoče, jih je treba na gradbišču ustrezno shraniti (zavarovanje pred pozebo, izsušitvijo, pregretjem) za največ 48 ur. Če se prekorači čas hranjenja 48 ur, so potrebni dodatni ukrepi (vlaženje in pokrivanje), odvisni od letnega časa, vremenskih razmer, časa do sajenja in lastnosti sadik. Če to ne zadostuje, morajo sadike v zasip v drevesnice.

Pred sajenjem se obreže korenine sadik brez grude, pri kontejnerskih sadikah pa se pretrga polst, ki obdaja korenine. Pri sajenju sadik s koreninsko balo v mreži, se žična mreža, ki varuje koreninsko grudo, ne odveže, mora pa se odmakniti – razvezati ob koreninskem vratu. Tkanine, ki varujejo koreninsko grudo se odstrani, kljub temu da so iz biorazgradljivega materiala. Žica mora biti iz takega materiala, da razpade po dveh rastnih dobah.

Listopadno drevnino je potrebno saditi v času mirovanja, to je od oktobra do marca; če so bale dobro pripravljene, potem lahko tudi v drugem letnem obdobju, kadar ni suše. Velikost sadilne jame mora biti 1,5 x velikost premera bale oziroma lonca rastline in do globine, ki ustreza višini koreninske grude. Pri saditvi je potrebno korenine ali grude na vseh straneh zapolniti z rahlo zemljo in jo enakomerno potlačiti – ne tlačiti nad koreninsko grudo!

Vsaki sadiki se dodaja založno gnojilo na rob koreninske grude (gnojilo z dolgotrajnim delovanjem). Založno gnojilo s podaljšanim delovanjem mora biti v originalni embalaži z označeno dobo zagotovljenega delovanja (najmanj 2 leti).

Po saditvi je treba sadilno površino poravnati, zrahljati in očistiti, izdelati je treba velikosti drevesa primerne zalivalne sklede, tako da teče voda k rastlini. Sledi močno namakanje (da se korenine sprimejo z zemljo): 10 l/grmovnico, 15 l/drevo.

Zasajene površine pod drevesi, grmovnicami in trajnicami se zastrejo z zastirko kot je npr. lubje, v debelini vsaj 3 cm.

Sadike dreves se stabilizira z opornimi količki. Na sadiko se uporabi 3 oporne kole, ki zdržijo kot opora najmanj 3 leta. Povezava z latami (polokroglicami), trak za pritrditev mora biti dovolj elastičen, da dovoljuje nihanje drevesa in sledi rasti v debelino ter mora s časom razpasti.

Material za transport sadik in drugi pomožni material (netrohljive zabojnike, lončke, polivinilaste vrečke, ipd.) je treba po končanih delih odstraniti.

10.4.6.4. Nadzor kvalitete sajenja

Projektant ugotavlja doslednost upoštevanja izvedbenega načrta. Morebitna odstopanja zaradi prilagajanja situacije terenu se vnesejo v gradbeni dnevnik.

Naročnik mora zagotoviti strokovni nadzor gradbišča. Izvajalec in pooblaščeni zastopnik investitorja preverjata kvaliteto sajenja pri naključno izbranih sadikah. Pripombe se zabeležijo v gradbeno knjigo.

10.4.6.5 Pogoji za izbor in dobavo sadilnega materiala

Pogoji za izbor sadik dreves višje kakovosti so zdrave sadike, obseg debla drevesa, oblika habitusa s koreninsko grudo, z več kot tremi poganjki. Kakovost sadik se ugotavlja ob prevzemu. Vsaka sadika mora imeti etiketo z navedbo vrste in izvora.

10.4.6.6 Pogoj za izbor sadik dreves, grmovnic, prekrovnic in trajnic

- skladen velikostni rang in tip sadike s popisom,
- obseg debla standardnih sadik dreves najmanj 16-18 cm, izjema so sadike sadnih dreves – te lahko zadostijo pogoju obsega debla najmanj 14-16 cm (obseg debla je za vsako vrsto določen v popisu),
- višina večdebelnih sadik in sadik ovejanih od tal je najmanj 350-400 cm (višina je za vsako vrsto določena v popisu),
- višina višjih grmovnic najmanj od 60 do 100 cm, višina nižjih grmovnic od 20 do 30 cm (višina je za vsako vrsto rastline določena v popisu),
- najmanj 3 odganjki oziroma vrsti primerno določeno v popisu,
- formirana koreninska gruda (čvrsta, prekoreninjena) v lončku, kontejnerju ali bali.

10.4.6.7 Prevzem sadik, skladiščenje na gradbišču

Prevzem se opravi, ko sadike prispejo na gradbišče. Na prevzemu morajo biti prisotni predstavnik izvajalca, pooblaščeni nadzorni predstavnik investitorja in projektant zasaditve. Na prevzemu se ugotavlja, ali so bile sadike pravilno opremljene in transportirane, ugotovijo se količina in kakovost sadik, stanje sadik in izvor sadik. Ob prevzemu sadik se zapiše zapisnik, ki ga podpišejo prisotni.

Če se ugotovi, da sadike v katerem koli pogledu ne ustrezajo opredeljenim pogojem (vrsta, kakovost, starost, poškodbe, ipd.), jih ima investitor pravico zavrniti. Stroške nabave novih sadik
bremenijo izvajalca.

Ker saditve ni mogoče izvajati takoj po dostavi sadik na gradbišče, jih je treba ustrezno skladiščiti. Če je čas do saditve krajši od 48 ur, je treba sadike le z enostavnimi posegi, npr. z navlaževanjem in

pokrivanjem ter senčenjem zavarovati tako, da ne pride do izsušitve, pozebe ali pregretja. Če je čas do saditve daljši od 48 ur in krajši od 5 dni, so potrebni dodatni ukrepi, ki so odvisni od letnega časa, vremenski razmer, časa do sajenja, vrste transportnega materiala oz. embalaže in lastnosti sadik. Treba je izvajati zgoraj opisane ukrepe in jih po potrebi še intenzivirati.

Če je sadiko treba skladiščiti več ko pet dni ali pa vremenske razmere nikakor niso primerne za začasno skladiščenje (visoka temperatura, nizka relativna vlaga), je treba sadike skladiščiti na deponiji. Za vkop
je treba izkopati vsaj 30 cm globoke in 20 do 30 cm široke jarke ter vanje postaviti sadike posamično ali v odprtih svežnjih, ločene po vrsti in velikosti, tesno drugo ob drugi, pri manjših sadikah poševno in pri večjih navpično. Posamezne vrste se zasuje z zemljo, ki se potepta in zalije, tako da ne ostanejo prazni prostori med koreninami. Velikost jarkov večjih rastlin se prilagodi njim primerno.

Če se saditev izvaja pozimi in je potrebno vkopavanje sadik v sadilne jame ob zelo nizkih temperaturah, je treba občutljive sadike zavarovati pred zmrzaljo z rahlim prekritje iz primernega materiala, kot sta npr. slama ali tanjše veje iglavcev.

10.4.6.8 Vzdrževanje trate, dreves, grmovnic in trajnic

VZDRŽEVANJE DO KONČNEGA PREVZEMA

Vsaka ureditev mora vključevati začetno vzdrževanje do dokončnega prevzema. Kakovostni prevzem sadike in saditvenih del se izvede v drugi polovici junija. Če je bilo drevo pravilno oskrbovano, je potrebno do konca sezone samo še primerno zalivanje v sušnih obdobjih.
Stroški začetnega vzdrževanja se priznajo glede na poročilo o opravljenem delu, saj je dolžina in količina opravljenega dela odvisna od termina izvedbe in vremenskih razmer.

V vzdrževanje do končnega prevzema spada:
- košnja intenzivnega travnika,
- gnojenje trate,
- obrezovanje prostorastočih grmovnic,
- po potrebi zalivanje grmovnic,
- gnojenje grmovnic,
- pregled stanja novo posajenega drevja,
- po potrebi oskrba drevesnega kolobarja,
- po potrebi izvajanje zalivanja,
- gnojenje drevja,
- po potrebi popravilo opore ali sidranje,
- po potrebi odstranjevanje morebitnih poganjkov na deblu,
- po potrebi odstranjevanje suhih ali poškodovanih vej.

Višjo kvaliteto parkovnega drevja dosežemo z vzdrževanjem do dokončnega prevzema, torej do konca garancijske dobe, ki traja 2 leti za standardne velikosti, za nadstandardne 3 in več, tudi do 5 oz. 7 let.

VZDRŽEVANJE TRATE

Trato je treba vzdrževati redno, v vegetacijski sezoni (med majem in septembrom) kositi 1 x na dva tedna ali vsaj na 20 dni, odvisno od željene kvalitete.

Uporabne trate se kosijo, ko so višje od 6 cm in ne višje od 10 cm. Višina rezi je 4 – 5 cm. Odkos naj bo srednje visok. Prenizek odkos v suši in v razmerah na produ namreč pomeni rjavenje trate. Zato se priporoča srednji, v najsušnejšem delu leta pa celo višji odkos. Učinek zelenine bo tako večji.

Gnojenje se izvaja 3 x letno in sicer zgodaj spomladi (april), pozno spomladi (junij) in pozno poleti (september). Pri gnojenju je potrebno opazovati površine in gnojenje raje opuščati kot z njim pretiravati. Manj gnojene površine bodo bolj 'pisane'.

Vrednosti dodanih hranil za uporabne trate po SIST DIN 18917: 2019 - N 6 – 20 g/m2 na leto, P205 0 - 8 g/m2 na leto, K20 0 -16 g/m2 na leto.

Priporočeno gnojenje po SIST DIN 18919: 2019 ne presega vrednosti določene za širše vodovarstveno območje v Uredbi o vnosu nevarnih snovi in rastlinskih hranil v tla (Ur.l. RS, št. 68/1996).

Vzdrževanje vključuje še prezračevanje ruše in vertikuliranje s katerim odstranimo tudi odmrlo trato. Idealno je če se le to izvede 2 x na leto in sicer jeseni in spomladi (SIST DIN 19817:2019). Oskrba mlade trate traja 1 do 2 rastni dobi (15. marca do 15. novembra). Trato naj obnavlja za to usposobljen strokovnjak vrtnar ali parkovni drevesničar.

VZDRŽEVANJE GRMOVNIC IN TRAJNIC

Vzdrževanje skladno s SIST DIN 18916: 2019 (Vegetacijska tehnika v krajinski gradnji; Sadike in sajenje).

Začetno vzdrževanje grmovnic obsega: obrezovanje prosto rastočih grmovnic, ki se izvede 2 x na
leto, zalivanje, ki se izvaja po potrebi (sprotno ocenjevanje glede na vremenske razmere), gnojenje.

Vzdrževanje do dokončnega prevzema obsega enaka opravila kot pri začetnem vzdrževanju.

VZDRŽEVANJE DREVES

Vzdrževanje skladno s SIST DIN 18916: 2019 (Vegetacijska tehnika v krajinski gradnji; Sadike in
sajenje).

Začetno vzdrževanje drevnine obsega:

- pregled stanja novo posajenega drevja
- po potrebi oskrba (pletev, okopavanje) drevesnega kolobarja, ta mora ostati čist, brez plevelov;
- zalivanje: izvaja se po potrebi, kar pomeni, da je potrebno sprotno ocenjevanje razmer glede na vremenske razmere. Ko so razviti vsi listi in padavin ni, je zadnji čas za začetek zalivanja. Zaliva se v količinah, ki premočijo vso koreninsko grudo (50-100 lit/kom), vsakih 10 do 14 dni. Če je v tem času padlo več kot 25 l/m² vode, zalivanje ni potrebno. Ob izraziti suši je potrebno novo sajeno drevje zalivati vsakih nekaj dni. Spomladi sajena drevesa je potrebno oskrbovati skoraj tako, kot da bi bila posajena v loncih, ker do poletja še niso dobro ukoreninjena. Naročnik mora navesti vir vode, ceno, oddaljenost in druge podatke, ki vplivajo na ceno;
- gnojenje: gnojila se dodajajo pod kap drevesne krošnje, ter nekoliko izven kapi drevesne krošnje. Plitvo se vkopljejo ali pokrijejo s tanko plastjo komposta, lubja, šote ali podobnim materialom. Priporoča se uporaba gnojil s podaljšanim 5 - 8 mesečnim delovanjem (s poudarkom na N in K, npr. Plantcote Depot 8 M). Gnojila se sproščajo, ko se zemlja dovolj ogreje (21° C), zato sproščanje traja dve rastni dobi. Na 3 x presajeno drevo se računa 100 g gnojila/drevo na sezono. Gnojilo je

  primernejše deponirati v luknje globine 20 cm, kot da se primeša substratu. Gnoji se pred začetkom brstenja.
- po potrebi popravilo opore ali sidranje, ki se preverita vsaj enkrat,
- po potrebi odstranjevanje morebitnih poganjkov na deblu z drevesničarskim krivcem,
- po potrebi odstranjevanje suhih ali poškodovanih vej; iz krošnje se odstranijo s teleskopskimi škarjami.

Vzdrževalna opravila v gojitvenem obdobju (1. leto po saditvi):

- opravila so enaka kot pri začetnem vzdrževanju.

Vzdrževalna opravila v obdobju vraščanja (2. leto po saditvi):

- opravila so enaka kot pri začetnem vzdrževanju, pri čemer je zalivanje vraščenih dreves potrebno samo, če se pojavi dolgotrajna suša, katere vpliv se opazi na drevesu (rahlo venenje mladih listov v opoldanskem času);
- po potrebi se odstrani tudi zaščita debla proti sončni pripeki (če je ta nameščena pri vrstah s tankim lubjem). To se izvede proti koncu rastne dobe (konec avgusta, septembra). Vzdrževalna opravila v obdobju vraščanja (3. leto po saditvi):
- opravila so enaka kot pri začetnem vzdrževanju, pri čemer je zalivanje vraščenih dreves potrebno samo, če se pojavi dolgotrajna suša, katere vpliv se opazi na drevesu (rahlo venenje mladih listov v opoldanskem času);
- potrebno je dvigovanje drevesne krošnje in morebitne korekcije,
- po potrebi odstranitev morebitne palice za ravnanje vrha, ter drevesne opore, če ta ne ščiti drevesa.

Izredno pomembno za srednjeročno do dolgoročno dolgoživost dreves je, da se dreves ne obžaga neustrezno, ob enkratnem obrezovanju se jim lahko odvzame zgolj minimalno procentualno vrednost popkov in zelene listne površine. Prav tako ni dovoljeno obglavljanje dreves, večje spreminjanje habitusa krošnje, odstranjevanje vseh vej v notranjosti krošnje ali odstranjevanje vseh koncev vej (t.i. tipping). Izvajalec mora imeti dodatna znanja iz osnov biologije dreves, poznati mora posebnosti drevesnih vrst ter razumeti tudi osnovne naravne obrambne mehanizme (npr. poznavanje sistema CODIT, vloge kambija, itn.). Poznati in izvajati mora različne tehnike obrezovanja. Pri izvajanju vzdrževalnih del ne sme priti do površinskih poškodb skorje na površinskih koreninah, koreničniku, deblu ali vejah ali na bližnjih rastlinah. V primeru nastanka škode se mora zadeva ustrezno sanirati.

IZREDNI DOGODKI

Vzdrževalec je obvezen spremljati stanje dreves do dokončnega prevzema ter naročnika obveščati o morebitnih pojavih, ki vplivajo na stanje dreves ter predlagati ustrezne ukrepe glede:

- pojava bolezni in škodljivcev,
- dogodkov, ki vplivajo na stanje drevja (pasji urin),
- žledi, toče, osoljenega snega, ki se narine na drevje,
- suše,
- prometne nezgodne, vandalizma in druge mehanske poškodbe.

10.4.6.9 Predpisi, ki jih mora upoštevati izvajalec

Izvajalsko podjetje, ki bo izvajalo zasaditev, mora pri izvedbi upoštevati naslednje predpise:

- SIST DIN 18915 Uporaba rastlin pri urejanju zelenih površin, Zemeljska dela,
- SIST DIN 18916 Uporaba rastlin pri urejanju zelenih površin, Rastline in saditvena dela,
- SIST DIN 18917 Uporaba rastlin pri urejanju zelenih površin, Trate in setvena dela,
- SIST DIN 18919 Uporaba rastlin pri urejanju zelenih površin, Začetno in redno vzdrževanje zelenih površin,
- SIST DIN 18920 Uporaba rastlin pri urejanju zelenih površin, Zaščita drevja, rastlinskih sestojev in nasadov pri gradbenih posegih,
- European technical & quality standards for nurserystock (ENA).

10.5 RAZSVETLJAVA

Na celotnem območju urejanja je predvidena javna razsvetljava v minimalnem obsegu in sicer z LED solarnimi svetilkami.
Za osvetlitev z LED solarnimi svetilkami ne potrebujemo električne napeljave oz dovoda električne napetosti.

Svetilke so locirane po obodu glaavne poti ter med drevoredom na zahodni strani območja. Postavljene so na medsebojni razdalji 12m in sicer 50cm od roba poti.

Za svetilke se pripravi minimalni točkovni temelj oz temeljni vijak na katerega sse privijači standardni steber svetilke premera 60mm višine 300cm v črni barvi.

Na steber se montira LED solarno svetilno telo moči min 20W oz 6000lm. Barva svetlobe naj bo približno 3000K.

10.6 OPREMA IN OTROŠKO IGRIŠČE

V prvi fazi izvedbe Zelenega parka je predvidena tudi postavitev parkovne opreme, opreme otroškega igrišča in opreme fitnessa na prostem.

10.6.1 Parkovna oprema

Na vstopni točki v park je predvidena postavitev stebričkov, ki preprečujejo vstop v park z vozili. Stebrički so postavljeni v liniji ob dostopu in sicer na medsebojni razdalji 2m 50cm od roba območja.

Za parkiranje koles je predvidena postavitev stojal za kolesa in sicer na obeh straneh vstopa v območje. Vsako stojalo za kolo zadostuje za parkiranje 2 koles. Stojala za kolesa morajo biti oblikovno usklajena s stebrič̆k iin ostalo opremo. Predlagamo izbor celotne parkovne opreme enega proizvajalca. Lokacija stojal za koledsa je prikazana v situaciji oprema.

Ob glavni poti ter na robu otroških igrišč je predvidena postavitev klopi in košev za smeti. Klopi morajo biti masivne in izdelane iz betona oz terazza z ustreznim sedalom. Klopi so velikosti cca 200x50cm staandardne višine 40.50cm. Masivne klopi so odprne proti vandalizmu in trajne. Postavljajo se skladno z navodili proizvajalca na utrjeno tamponsko podlago.
Ob klopeh je predvidena postavitev košev za smeti. Koši za smeti morajo biti masivne izvedbe, odporni na vandalizem in trajni. Predlagaamo koše za smeti dim cca 50x50cm višine cca 100cm izdelane iz betona oz teraazza s kovinskim pokrovom.

Poleg standardne opreme je predvidena izdelava in postavitev 3 kosov krožnih klopi na predvideni lokaciji. Krožne klopi preseka 50x45cm z zunanjim radijem 350cm se izdelajo iz betona oz terazza po meri. Izdelajo se iz več kosov (8 kos) in postavijo na utrjeno tamponsko podlago na predvideno lokacijo.

Predlog opreme:

Postavi se parkovna oprema kot naprimer:
> KR_B_Klop_KREMEN BIEN KLOP BREZ NASLONA
> KR_B_Smetnjak_KREMEN BIEN SMETNJAK
> KR_B_Stebriček _KREMEN BIEN STEBRIČEK
> KR_B_Stojalo za kolesa_KREMEN BIEN NASLON ZA KOLESA
>T_Krožna klop_Izdelana po meri

Ali ustrezna oprema drugega proizvajalca z enakimi karakteristikami.

Vsa postavljena oprema mora imeti ustrezne certifikate, ki jih zagotovi proizvajalec. Postavitev oz montaža se izvede skladno z izbrano opremo in navodili proizvajalca.

10.6.2 Otroška igrala

Predvidena je izvedba dveh otroških igrišč. Igrišče na severnem delu je namenjeno mlajši skupini otrok, južno pa otrokom starejše starostne skupine. Glede na to, da igrala omogočajo širši starostni razpon (so primerna npr za otroke stare od 3-12 let ipd) je nemogoče popolnoma ločiti starostnih skupin.

Otroška igrala se postavljano na za to pripravljeno površino z ustrezno varnostno podlago glede na možno višino padca. Varnostna podlaga je v tem primeru ustrezno debel sloj pranega proda.

Na igrišču so predvidena igrala, ki spodbujajo različne aktivnosti in so namenjena različnim starostnim skupinam. Predlagamo postavitev igral naravnega videza. S tem namenom so predlagana igrala, ki so v večji meri izdelana iz naravnih materialov – lesa v kombinaciji z ostalimi materiali.

Igrala so več namenska in spodbujajo kreativno igro, pokrivajo pa starostne skupine od 1 do 16 (ali več) let.
Razporeditev igral upošteva zahtevane varnostne cone vsakega posameznega igrala. V primeru, da se izbere drugačna igrala oz igrala drugega proizvajalca je treba nujno prevriti razporeditev in zagotoviti ustrezne varnostne cone in ustrezno varnostno podlago glede na standarde.

Predlog opreme:

Postavi se otroška igrala kot naprimer:
>B_8105_BUGLO ROBINIA PLAY 8105
>B_8109_BUGLO ROBINIA PLAY 8109
>B_8110_BUGLO ROBINIA PLAY 8110
>B_8112_BUGLO ROBINIA PLAY 8112
>B_8125_BUGLO ROBINIA PLAY 8125
>B_8130_BUGLO ROBINIA PLAY 8130
>B_8139_BUGLO ROBINIA PLAY 8139
>B_8145_BUGLO ROBINIA PLAY 8145
>B_8413_BUGLO ROBINIA PLAY 8413
>B_8417_BUGLO ROBINIA PLAY 8417
>B_8425_BUGLO ROBINIA PLAY 8425
>B_8436_BUGLO ROBINIA PLAY 8436
>B_8437_BUGLO ROBINIA PLAY 8437

Ali ustrezna igraala drugega proizvajalca z enakimi karakteristikami.

Vsa postavljena oprema mora imeti ustrezne certifikate, ki jih zagotovi proizvajalec. Postavitev oz montaža na ustrezne temelje se izvede skladno z izbrano opremo in navodili proizvajalca.

10.6.3 Oprema fitness a na prostem

Na predvidenih peščenih platojih za fitness na prostem se postavi ustrezne fitness naprave za zunanjo uporabo. N vsakem od platojev se postavi ustrezno več namensko napravo. Vsse naprave za fitness na prostem naj bodo kombinacija lesa (priporočljivo robinije) ter elementov iz nerjaveče kovine.
Skladno z velikostjo posameznih platojev je predvidena postavitev fitness naprav za zunanjo uporabo, ki morajo zagotavljati ustrezno oz predpisano varnostno razdaljo znotraj območja postavitve (prikazano v naačrtu opreme).
Predvidena je postavitev opreme za različne vadbe s telesno težo. Naprave so enostavne za vzdrževanje in odporne proti vandalizmu.

Predlog opreme:

Postavi se fitness oprema za zunanjo uporabo kot naprimer:
>K_FR0201_KOMPAN **Parallel Bars Robinia**

>K_FR0218_KOMPAN **Square Pull Up Station Robinia**

>K_FR0202_KOMPAN **Dip Bench Robinia**

Ali ustrezna oprema drugega proizvajalca z enakimi karakteristikami.

Vsa postavljena oprema mora imeti ustrezne certifikate, ki jih zagotovi proizvajalec.
Postavitev oz montaža na ustrezne temelje se izvede skladno z izbrano opremo in navodili proizvajalca.

10.6.4 Ostala oprema

Poleg navedene opreme je v projektu predvidena postavitev oz umestitev informacijskih tabel in krmilnic oz gnezdilnic za ptice. Informativne table se izdela skladno s celostno podobo informacijskih tabel občine v kobinaciji lesa in kovine. Gnezdilnice za ptice se po možnosti pridobi v lokalnem okolju od lokalnih mojstrov.

Postavitev gnezdilnic in informacijskih tabel se prilagodi na terenu glede na dejanske možnosti in smiselnost lokacije.

II. POPIS DEL

RAZVOJ VIZIJE d.o.o
PROJEKTIVNI BIRO
Ul. talcev 35, Radizel, 2312 Orehova vas, Slovenija

III. TEHNIČNI PRIKAZI

1.GEODETSKI POSNETEK	1:500
2.UREDITVENA SITUACIJA	1:250
3.SHEMA UTRJENE POVRŠINE	1:500
4.SHEMA PROGRAMSKE TOČKE	1:500
5.SHEMA ZELENE POVRŠINE	1:500
6.SHEMA DREVESNA VEGETACIJA	1:500
7.ZAKOLIČBENA SITUACIJA	1:250
8.TEHNIČNA SITUACIJA	1:250
9.VIŠINSKA SITUACIJA	1:250
10.SITUACIJA RAZSVETLJAVE	1:250
11.ZASADITVENI NAČRT	1:250
12.SITUACIJA OPREME	1:250
13.OPREMA OTROŠKEGA IGRIŠČA IN ZUNANJEGA FITNESSSA	1:100

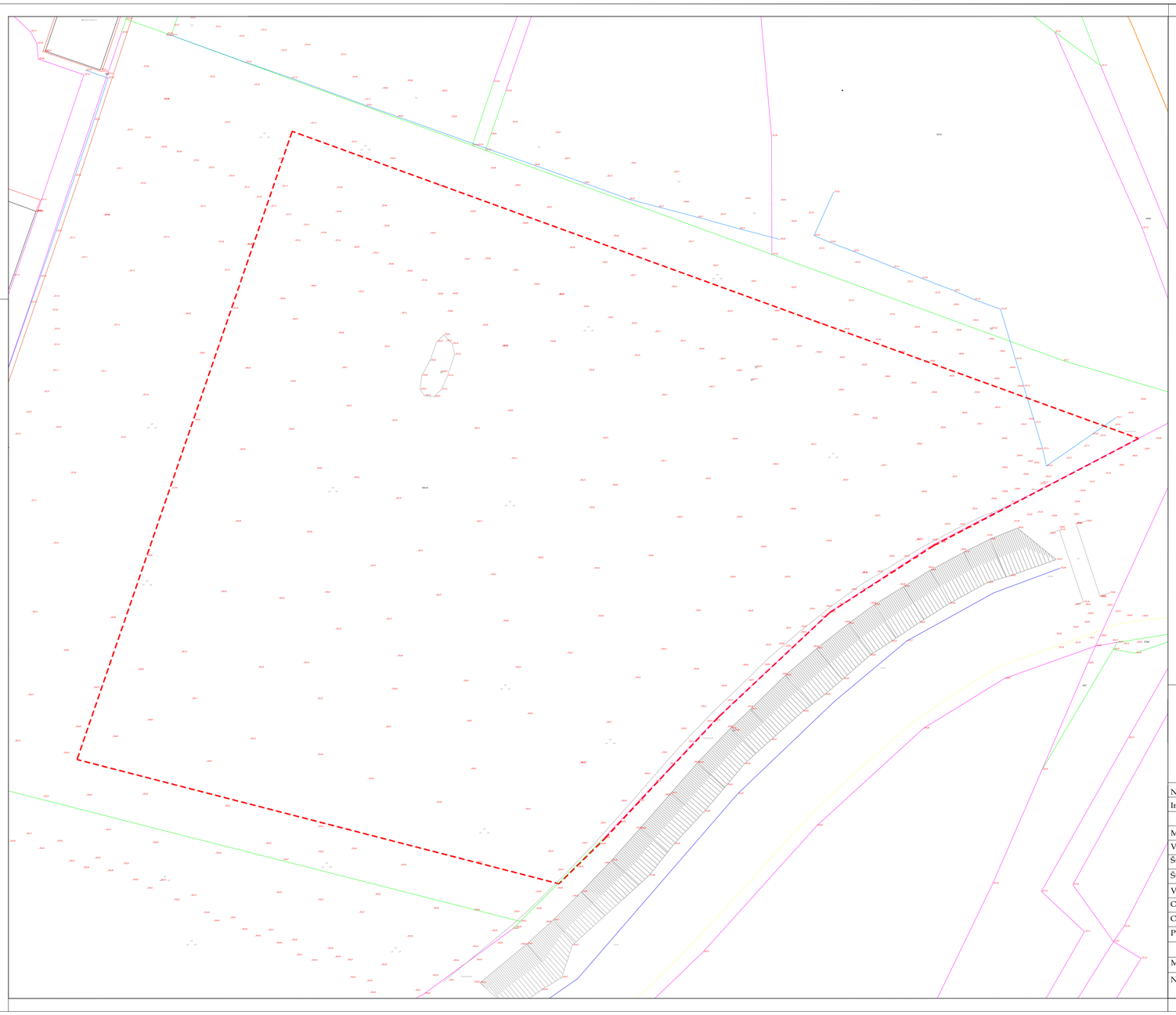

LEGENDA

- KANALIZACIJSKI JAŠEK/KAMNITNI
- ELEKTRIČNA OMARICA
- NJIVA
- Znak za travo

URŠENA MEJA PARCELE
Rob ceste
objekt + stavbe
Nasipanje
VODOVOD
13.El.vod N.N.
15.Kanalizacija
16.Cijrija
17.Cijevni ob
Povezave + DKN
Smreke
Stezišče
okrki stavbe
PTT VOD + telefonski kabel
POTOK

S

OBMOČJE OBDELAVE

Načrt arhitekture paviljona s pripadajočo ureditvijo ter komunalne infrastrukture ni del tega projekta
Pred izvedbo preveriti mere in uskladiti s projektantom.

RAZVOJ VIZIJE d.o.o.
PROJEKTIVNI BIRO
Ul. talcev 35, Radizel, 2312 Orehova vas, Slovenija
mob.: +386 (0)31 266 087 e-mail:info@razvojvizije.si

Naziv projekta	ZELENI PARK		
Investitor	OBČINA MIKLAVŽ NA DRAVSKEM POLJU		
	NAD IZVIRI 6, 2204 MIKLAVŽ NA DRAVSKEM POLJU		
Mesto gradnje	MIKLAVŽ NA DRAVSKEM POLJU		
Vrsta projektne dokumentacije	PZI_PROJEKTNA DOKUMENTACIJA ZA IZVEDBO GRADNJE		
Številka projekta	2025-09		
Številka načrta	2025-09-10.KA		
Vrsta načrta	10.NAČRT KRAJINSKE ARHITEKTURE		
Odgovorni vodja projekta	RENATA VEŽNAVER, univ.dipl.gradb. IZS PI G-2607		
Odgovorni projektant	GREGOR VREŠ, univ.dipl.inž.kraj.arh. ZAPS 1181		
Projektant	URŠA KLJUN, univ.dipl.inž.kraj.arh. (UN)		
	STAŠA GAŠIĆ, univ.dipl.inž.arh.		
Merilo/Datum	1:500	Februar 2026	list št.
Naslov risbe	GEODETSKI POSNETEK		1



PROGRAMSKI SKLOPI

01_02_VSTOPNA TOČKA
- P Kolesa + Motorji
- Informacije

03_ZELENA BARIERA
- Zelena_rastlinska bariera proti športnim objektom in zbirnemu centru

04_PREOBLIKOVAN TEREN
- Zemeljsko nasutje proti športnim objektom in zbirnemu centru

05_UČILNICA V NARAVI 1_GOZDNI AMBIENT
- Zasaditev gozdnega drevja in podrasti za potrebe izobraževanja
- "Gozdnik" vrt z oznakami in okroamacijami o rastlinah

06_UČILNICA V NARAVI 2_BOTANIČNI VRT
- Zasaditev okrasnega drevja in grmovnic za potrebe izobraževanja
- "Botanični" vrt z oznakami in okroamacijami o rastlinah

07_ZUNANJI FITNES
- Senčni prostor
- Zunanje fitnes naprave in prostor za rekreacijo

08_TRATA_JASE
- Več namenski odprt prostor
- Prostor za sprostitev ter rekreacijo
- Skupinske vadbe za starejše, organizirane dejavnosti (joga, meditacija,...)

09__RAZGLEDNA TOČKA
- Razgled na okolico
- Informacije o sosednjih krajih ter naravi

10_NARAVNI HABITAT
- Popolnoma zasajena z grmovno in drevesno vegetacijo
- Pot skozi habitat

11_ZASADITEV Z NIŽJO VEGETACIJO
- Prekovnice in grmovnice
- Trajnice, medovite trajnice

12_OSREDNJI VELIKI TRAVNIK
- Cvetoč travnik
- Več namenski prostor

13_GLAVNA POT
- Programska_tematska pot z vsebinskimi sklopi
- Nivojsko razgibana pot
- Rekreacijska pot
- Ob poti urbana oprema in info table
- Krožna pot, ki povezuje vse programske sklope
- Poudarjeni lepi pogledi na okolico

14_SEKUNDARNA POT
- Programska_tematska pot z vsebinskimi sklopi
- Peški
- Nivojsko razgibana pot
- Rekreacijska pot
- Ob poti urbana oprema in info table
- Pot, ki povezuje vse posebna programska območja

15_PRIREDITVENI PROSTOR
- Več namenska ploščad za prireditve
- Prostor za Kres
- Prostor srečevanja in druženja
- Večja zunanja učilnica

16_"AMFITEATER"_V DRUGI FAZI!
- Dolge klopi
- Tribuna v času dogodkov
- V DRUGI FAZI_Ni predmet 1 faze

17_PAVILJON_V DRUGI FAZI!
- Več namenski objekt, ki je del terena in je v prostoru skoraj neviden
- "Objekt" z zeleno streho
- Oder, letni kino, prostor za pokrite dogodke, tržnico, ...
- V DRUGI FAZI_Ni predmet 1 faze

18_VKOPANI DEL OBJEKTA_V DRUGI FAZI
- Suhi prostor za shranjevanje
- Tehnični prostor
- Prostor za opremo ob prireditvah
- Garderoba
- WC
- V DRUGI FAZI_Ni predmet 1 faze

19_OTROŠKO IGRIŠČE 1
- Namenjeno mlajšim otrokom
- Inovativna narava igrala_spodbujanje kreativnosti in gibalnih sposobnosti
- Uporabno kot dodatno igrišče vrtca in za obiskovalce parka

20_OTROŠKO IGRIŠČE 2
- Namenjeno večjim otrokom in mladostnikom
- Inovativna narava igrala_spodbujanje kreativnosti in gibalnih sposobnosti
- Uporabno kot dodatno igrišče šole in za obiskovalce parka

21_ZELENI ROB
- Rob območja in navezava na sosednji "gozd"

22_SADOVNJAK
- Skupni prostor pridelave
- "Vrtičkarstvo" na urejen način
- Pridelava lokalnega sadja
- Medonosne rastline v zaledju čebelnjakov

23_PREOBLIKOVAN TEREN IN DVIGNJENA POT
- Preoblikovan travnat teren
- Rob naravnega območja

24_UČILNICA V NARAVI 3_AVTOHTONO SADNO DREVJE ČEBELARSTVO, SADJARSTVO IN MEDOVITE RASTLINE
- Stare sorte sadnega drevja ter način pridelave
- Informacije in izobraževanje
- Poudarek čebelarstvu, sadjarstvu in medovitih rastlinah
- Opazovanje in informacije o rastlinah in živalih (čebele, sadno drevje, medovite rastline, ...)

25_OBSTOJEČ POTOK

Načrt arhitekture_zavišena s pripadajočo ureditvijo ter komunalne infrastrukture ni del boga projekta
Pred izvedbo preveriti mere in usklajitiv s projektantom.

RAZVOJ VIZIJE d.o.o.
PROJEKTIVNI BIRO
Ul. lokov 35, Radizel, 2312 Orehova vas, Slovenija
mob.: +386 (0)31 266 087, e-mail:info@razvojvizije.si

Naziv projekta	ZELENI PARK		
Investitor	OBČINA MIKLAVŽ NA DRAVSKEM POLJU		
	NAD IZVIRI 6, 2204 MIKLAVŽ NA DRAVSKEM POLJU		
Mesto gradnje	MIKLAVŽ NA DRAVSKEM POLJU		
Vrsta projektne dokumentacije	PZI_PROJEKTNA DOKUMENTACIJA ZA IZVEDBO GRADNJE		
Številka projekta	2025-09		
Številka načrta	2025-09-10 KA		
Vrsta načrta	10 NAČRT KRAJINSKE ARHITEKTURE		
Odgovorni vodja projekta	RENATA VEŽNAVER, univ.dipl.gradb. IZS PI G-2607		
Odgovorni projektant	GREGOR VREŠ, univ.dipl.inž.kraj.arh. ZAPS 1181		
Projektant	URŠA KLJUN, univ.dipl.inž.kraj.arh. (UN)		
	STAŠA GAŠIĆ, univ.dipl.inž.arh.		
Merilo/Datum	1:250	Februar 2026	list št.
Naslov risbe	UREDITVENA SITUACIJA		2

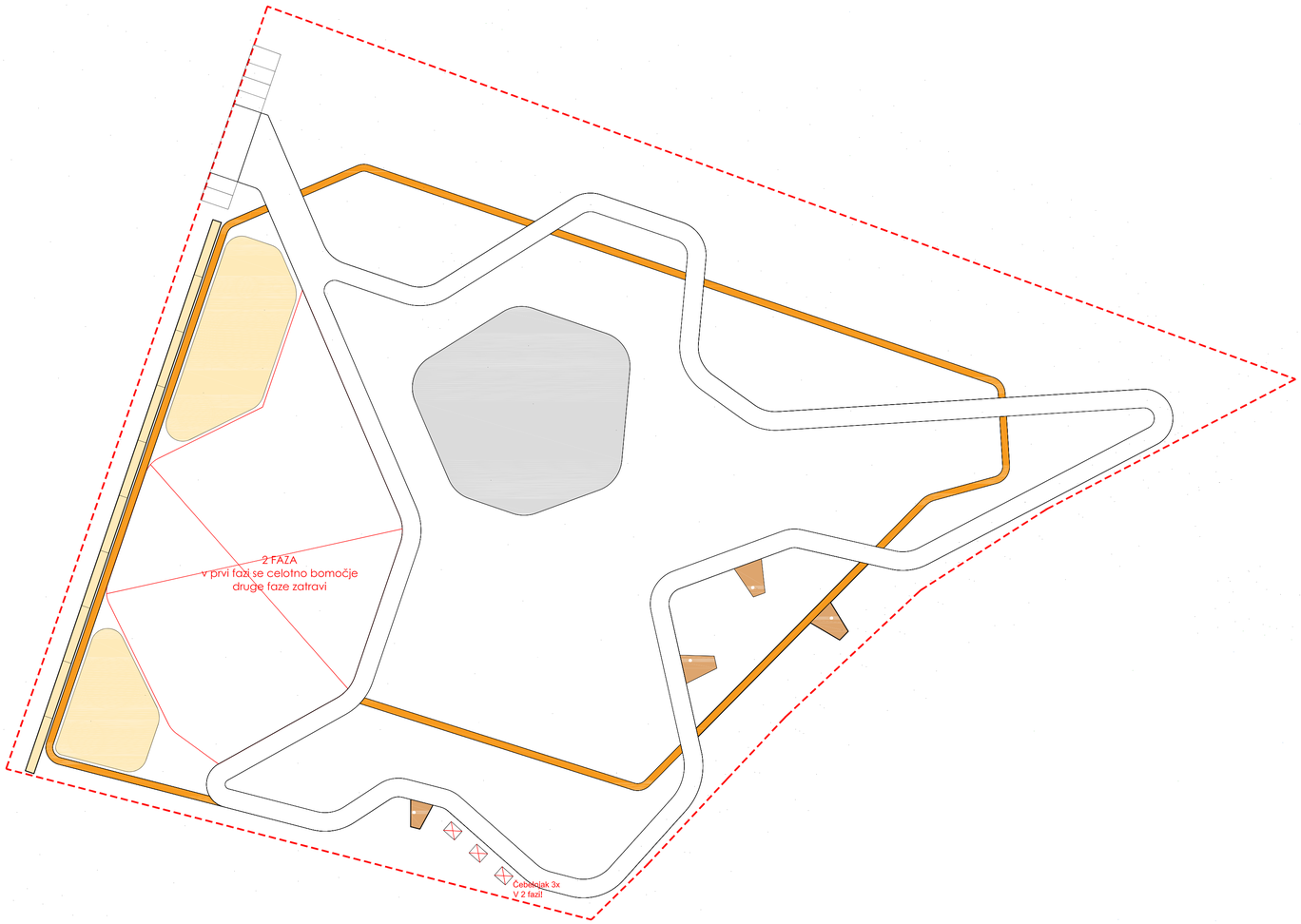

Načrt arhitekture paviljona s pripadajočo ureditvijo ter komunalne infrastrukture ni del tega projekta
Pred izvedbo preveriti mere in uskladiti s projektantom.

RAZVOJ VIZIJE d.o.o.
PROJEKTIVNI BIRO
Ul. talcev 35, Radizel, 2312 Orehova vas, Slovenija
mob.: +386 (0)31 266 087 e-mail:info@razvojvizije.si

Naziv projekta	ZELENI PARK		
Investitor	OBČINA MIKLAVŽ NA DRAVSKEM POLJU		
	NAD IZVIRI 6, 2204 MIKLAVŽ NA DRAVSKEM POLJU		
Mesto gradnje	MIKLAVŽ NA DRAVSKEM POLJU		
Vrsta projektne dokumentacije	PZI_PROJEKTNA DOKUMENTACIJA ZA IZVEDBO GRADNJE		
Številka projekta	2025-09		
Številka načrta	2025-09-10.KA		
Vrsta načrta	10.NAČRT KRAJINSKE ARHITEKTURE		
Odgovorni vodja projekta	RENATA VEŽNAVER, univ.dipl.gradb. IZS PI G-2607		
Odgovorni projektant	GREGOR VREŠ, univ.dipl.inž.kraj.arh. ZAPS 1181		
Projektant	URŠA KLJUN, univ.dipl.inž.kraj.arh. (UN)		
	STAŠA GAŠIĆ, univ.dipl.inž.arh.		
Merilo/Datum	1:500	Februar 2026	list št.
Nalosv risbe	SHEMA_UTRJENE POVRŠINE		3

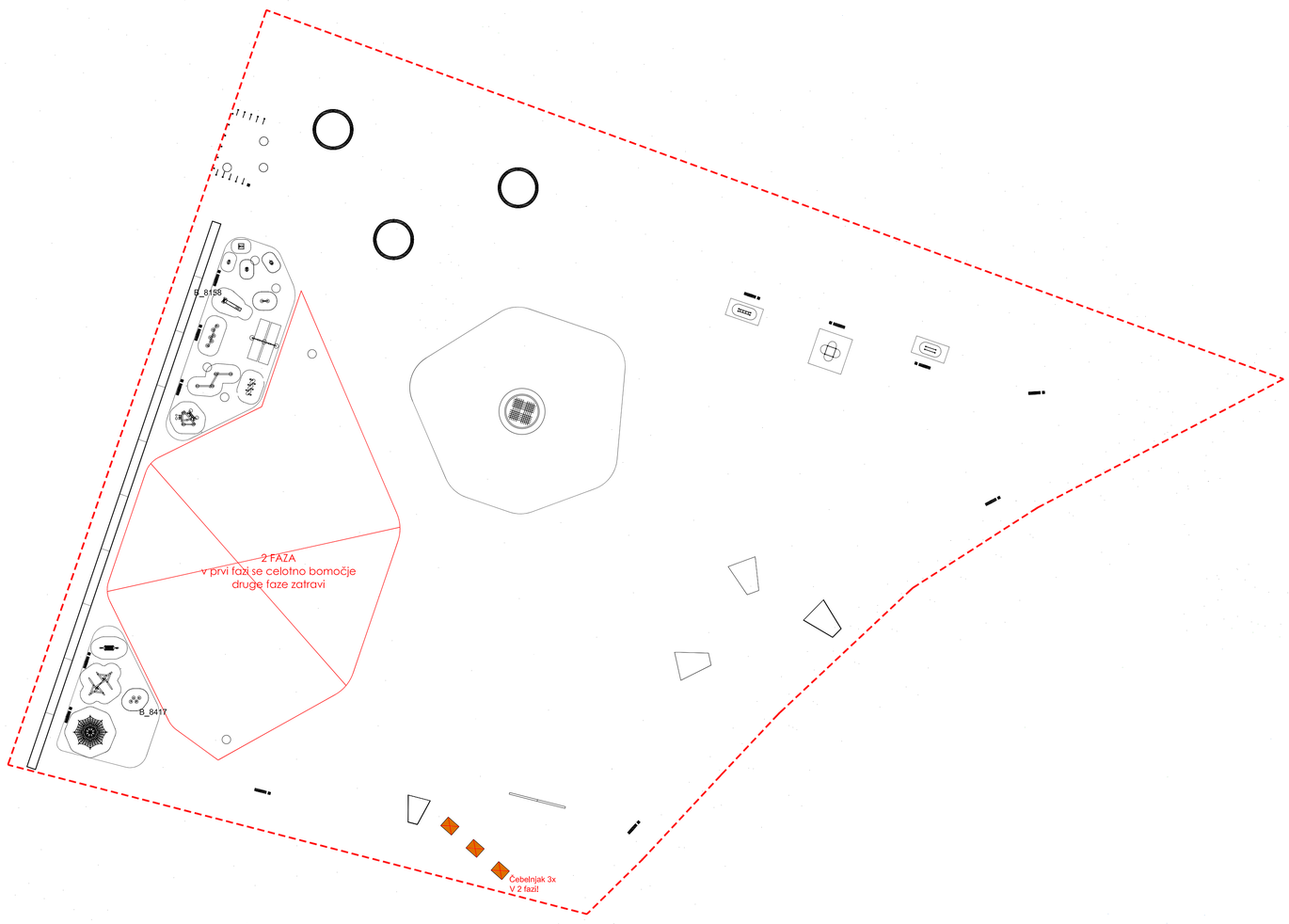

Načrt arhitekture paviljona s pripadajočo ureditvijo ter komunalne infrastrukture ni del tega projekta
Pred izvedbo preveriti mere in uskladiti s projektantom.

RAZVOJ VIZIJE d.o.o.
PROJEKTIVNI BIRO
Ul. talcev 35, Radizel, 2312 Orehova vas, Slovenija
mob.: +386 (0)31 266 087 e-mail:info@razvojvizije.si

Naziv projekta	ZELENI PARK		
Investitor	OBČINA MIKLAVŽ NA DRAVSKEM POLJU		
	NAD IZVIRI 6, 2204 MIKLAVŽ NA DRAVSKEM POLJU		
Mesto gradnje	MIKLAVŽ NA DRAVSKEM POLJU		
Vrsta projektne dokumentacije	PZI_PROJEKTNA DOKUMENTACIJA ZA IZVEDBO GRADNJE		
Številka projekta	2025-09		
Številka načrta	2025-09-10.KA		
Vrsta načrta	10.NAČRT KRAJINSKE ARHITEKTURE		
Odgovorni vodja projekta	RENATA VEŽNAVER, univ.dipl.gradb. IZS PI G-2607		
Odgovorni projektant	GREGOR VREŠ, univ.dipl.inž.kraj.arh. ZAPS 1181		
Projektant	URŠA KLJUN, univ.dipl.inž.kraj.arh. (UN)		
	STAŠA GAŠIĆ, univ.dipl.inž.arh.		
Merilo/Datum	1:500	Februar 2026	list št.
Nalosv risbe	SHEMA_PROGRAMSKE TOČKE		4

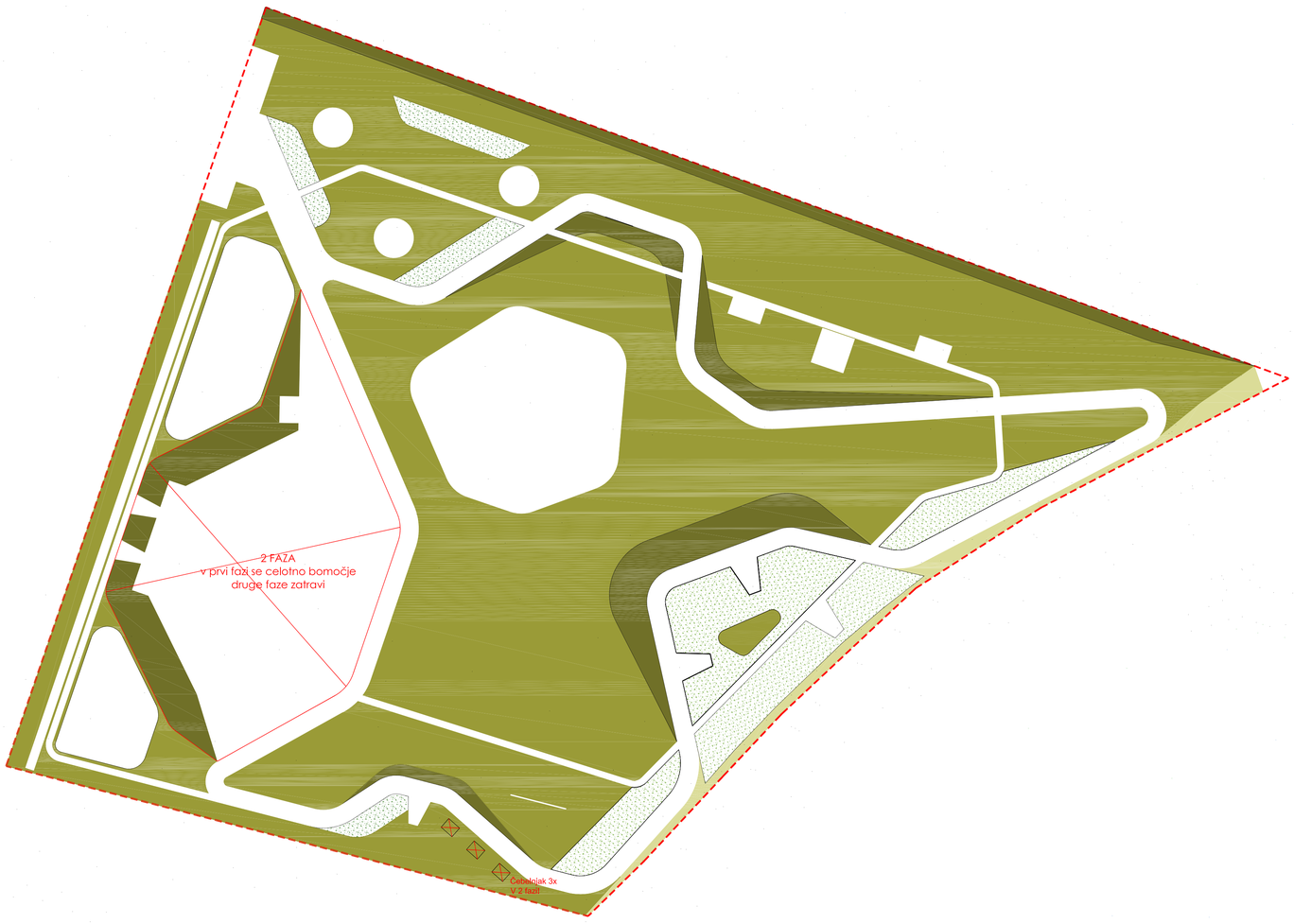

Načrt arhitekture paviljona s pripadajočo ureditvijo ter komunalne infrastrukture ni del tega projekta
Pred izvedbo preveriti mere in uskladiti s projektantom.

RAZVOJ VIZIJE d.o.o.
PROJEKTIVNI BIRO
Ul. talcev 35, Radizel, 2312 Orehova vas, Slovenija
mob.: +386 (0)31 266 087 e-mail:info@razvojvizije.si

Naziv projekta	ZELENI PARK		
Investitor	OBČINA MIKLAVŽ NA DRAVSKEM POLJU		
	NAD IZVIRI 6, 2204 MIKLAVŽ NA DRAVSKEM POLJU		
Mesto gradnje	MIKLAVŽ NA DRAVSKEM POLJU		
Vrsta projektne dokumentacije	PZI_PROJEKTNA DOKUMENTACIJA ZA IZVEDBO GRADNJE		
Številka projekta	2025-09		
Številka načrta	2025-09-10.KA		
Vrsta načrta	10.NAČRT KRAJINSKE ARHITEKTURE		
Odgovorni vodja projekta	RENATA VEŽNAVER, univ.dipl.gradb. IZS PI G-2607		
Odgovorni projektant	GREGOR VREŠ, univ.dipl.inž.kraj.arh. ZAPS 1181		
Projektant	URŠA KLJUN, univ.dipl.inž.kraj.arh. (UN)		
	STAŠA GAŠIĆ, univ.dipl.inž.arh.		
Merilo/Datum	1:500	Februar 2026	list št.
Nalosv risbe	SHEMA_ZELENE POVRŠINE		5

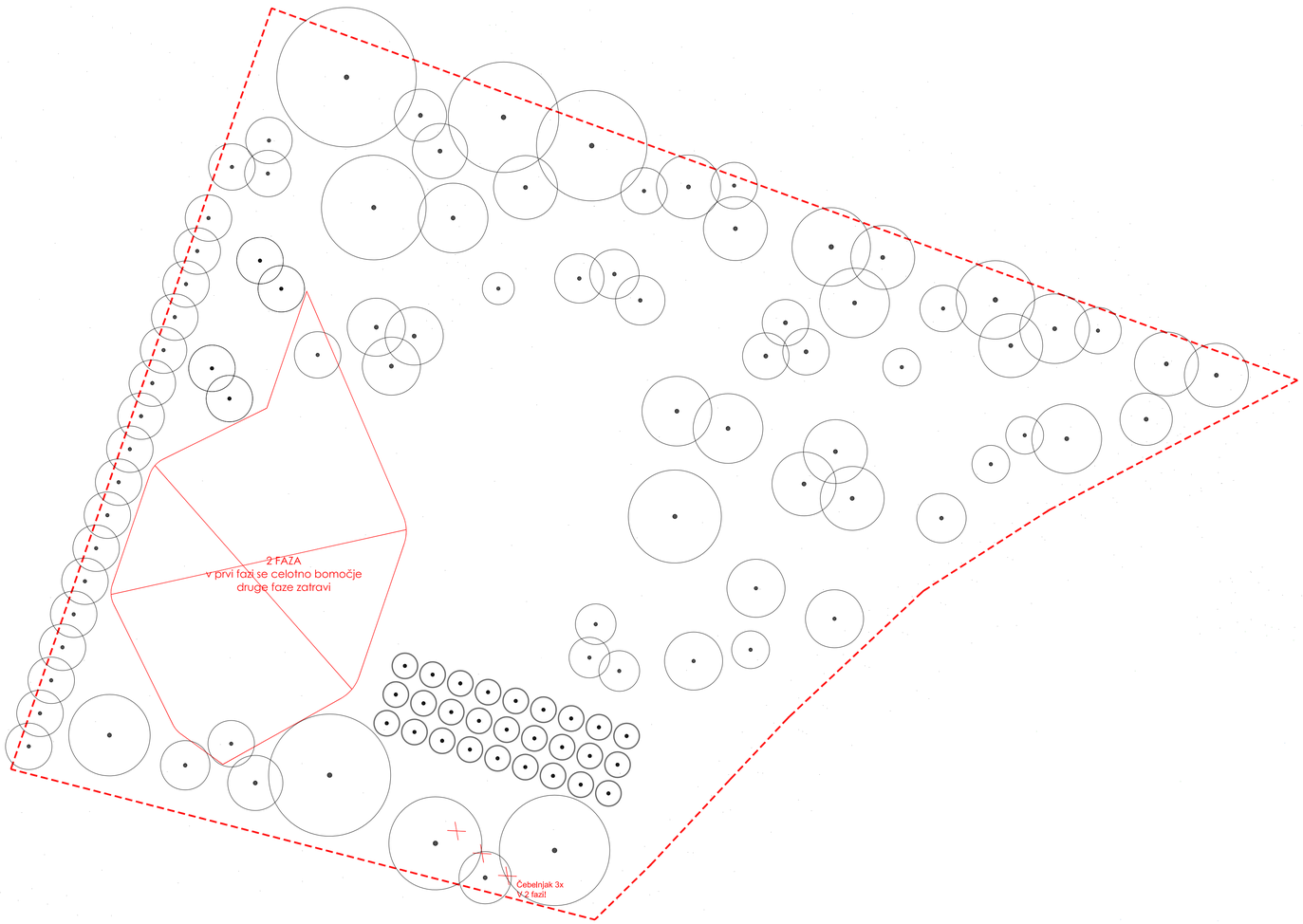

Načrt arhitekture paviljona s pripadajočo ureditvijo ter komunalne infrastrukture ni del tega projekta
Pred izvedbo preveriti mere in uskladiti s projektantom.

RAZVOJ VIZIJE d.o.o.
PROJEKTIVNI BIRO
Ul. talcev 35, Radizel, 2312 Orehova vas, Slovenija
mob.: +386 (0)31 266 087 e-mail:info@razvojvizije.si

Naziv projekta	ZELENI PARK		
Investitor	OBČINA MIKLAVŽ NA DRAVSKEM POLJU		
	NAD IZVIRI 6, 2204 MIKLAVŽ NA DRAVSKEM POLJU		
Mesto gradnje	MIKLAVŽ NA DRAVSKEM POLJU		
Vrsta projektne dokumentacije	PZI_PROJEKTNA DOKUMENTACIJA ZA IZVEDBO GRADNJE		
Številka projekta	2025-09		
Številka načrta	2025-09-10.KA		
Vrsta načrta	10.NAČRT KRAJINSKE ARHITEKTURE		
Odgovorni vodja projekta	RENATA VEŽNAVER, univ.dipl.gradb. IZS PI G-2607		
Odgovorni projektant	GREGOR VREŠ, univ.dipl.inž.kraj.arh. ZAPS 1181		
Projektant	URŠA KLJUN, univ.dipl.inž.kraj.arh. (UN)		
	STAŠA GAŠIĆ, univ.dipl.inž.arh.		
Merilo/Datum	1:500	Februar 2026	list št.
Nalosv risbe	SHEMA_DREVESNA VEGETACIJA		6

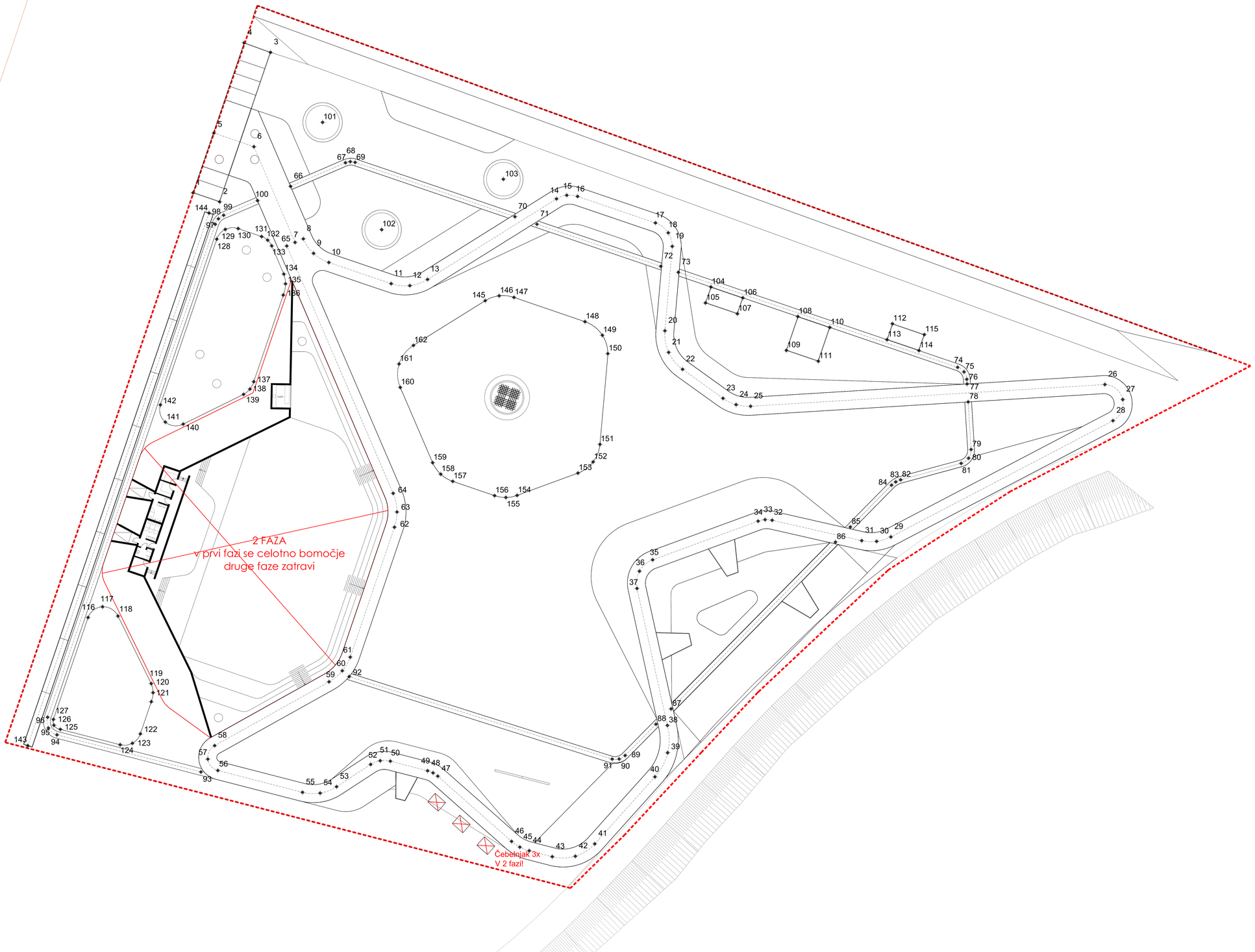

Načrt arhitekture, pavšlena s pripadajočo ureditvijo ter komunalne infrastrukture ni del tega projekta
Pred izvedbo preveriti mere in uskladiti s projektantom.

RAZVOJ VIZIJE d.o.o.
PROJEKTIVNI BIRO
Ul. Iskov 35, Radizel, 2312 Orehova vas, Slovenija
mob.: +386 (0)31 266 087, e-mail:info@razvojvizije.si

Naziv projekta	ZELENI PARK		
Investitor	OBČINA MIKLAVŽ NA DRAVSKEM POLJU		
	NAD IZVIRI 6, 2204 MIKLAVŽ NA DRAVSKEM POLJU		
Mesto gradnje	MIKLAVŽ NA DRAVSKEM POLJU		
Vrsta projektne dokumentacije	PZI_PROJEKTNA DOKUMENTACIJA ZA IZVEDBO GRADNJE		
Številka projekta	2025-09		
Številka načrta	2025-09-10 KA		
Vrsta načrta	10 NAČRT KRAJINSKE ARHITEKTURE		
Odgovorni vodja projekta	RENATA VEŽNAVER, univ.dipl.gradb. IZS PI G-2607		
Odgovorni projektant	GREGOR VREŠ, univ.dipl.inž.kraj.arh. ZAPS 1181		
Projektant	URŠA KLJUN, univ.dipl.inž.kraj.arh. (UN)		
	STAŠA GAŠIĆ, univ.dipl.inž.arh.		
Merilo/Datum	1:250	Februar 2026	list št.
Naslov risbe	ZAKOLIČBENA SITUACIJA		7

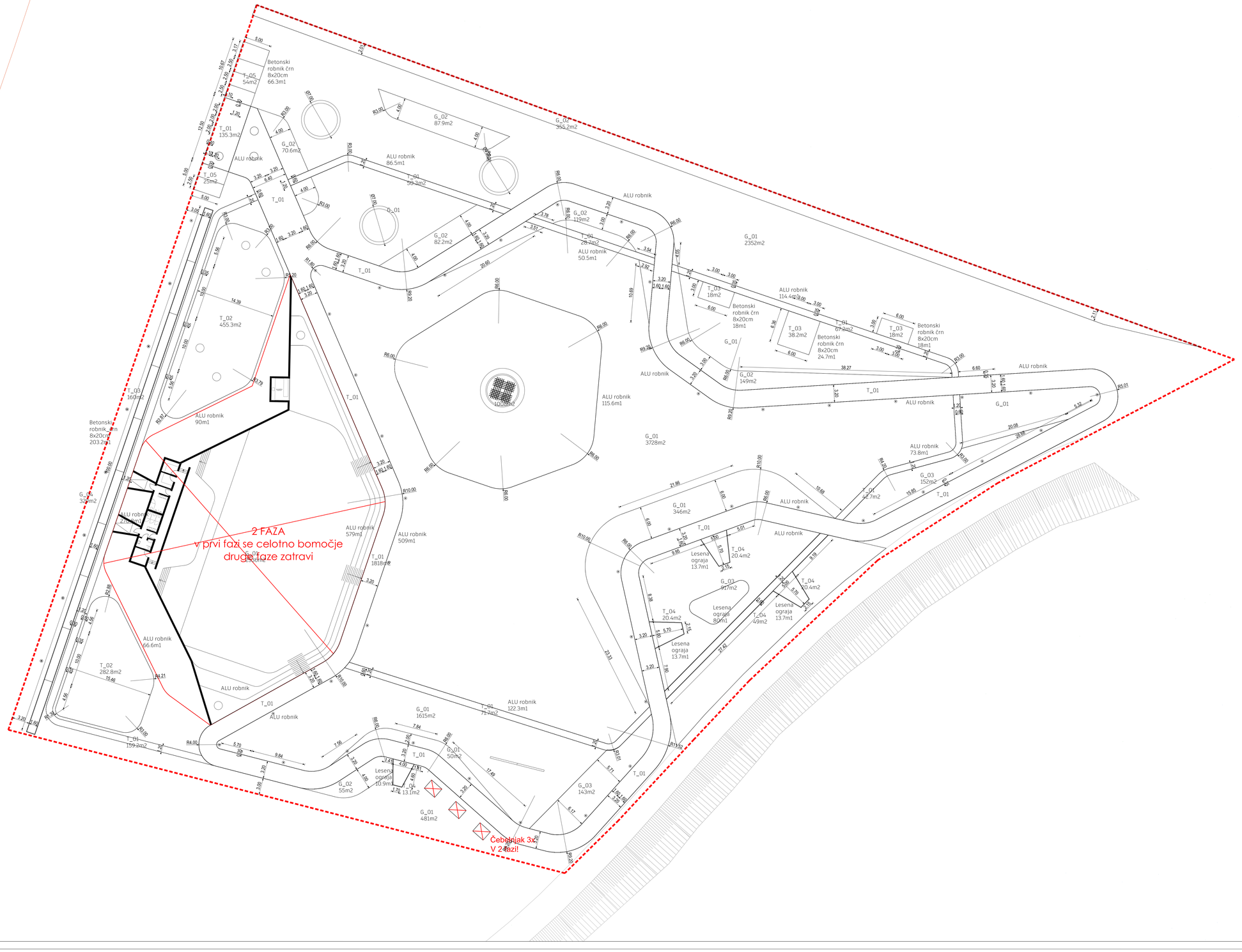

Načrt arhitekture, pavšljena s pripadajočo ureditvijo ter komunalne infrastrukture ni del toga projekta
Pred izvedbo preveriti mere in usklajditi s projektantom.

RAZVOJ VIZIJE d.o.o.
PROJEKTIVNI BIRO
Ul. talcev 35, Ruše|sl. 2312 Orehova vas, Slovenija
mob.: +386 (0)31 266 087 e-mail:info@razvojvizije.si

Naziv projekta	ZELENI PARK		
Investitor	OBČINA MIKLAVŽ NA DRAVSKEM POLJU		
	NAD IZVIRI 6, 2204 MIKLAVŽ NA DRAVSKEM POLJU		
Mesto gradnje	MIKLAVŽ NA DRAVSKEM POLJU		
Vrsta projektne dokumentacije	PZI_PROJEKTNA DOKUMENTACIJA ZA IZVEDBO GRADNJE		
Številka projekta	2025-09		
Številka načrta	2025-09-10 KA		
Vrsta načrta	10.NAČRT KRAJINSKE ARHITEKTURE		
Odgovorni vodja projekta	RENATA VEŽNAVER, univ.dipl.gradb. IZS PI G-2607		
Odgovorni projektant	GREGOR VREŠ, univ.dipl.inž.kraj.arh. ZAPS 1181		
Projektant	URŠA KLJUN, univ.dipl.inž.kraj.arh. (UN)		
	STAŠA GAŠIĆ, univ.dipl.inž.arh.		
Merilo/Datum	1:250	Februar 2026	list št.
Naslov risbe	TEHNIČNA SITUACIJA		8

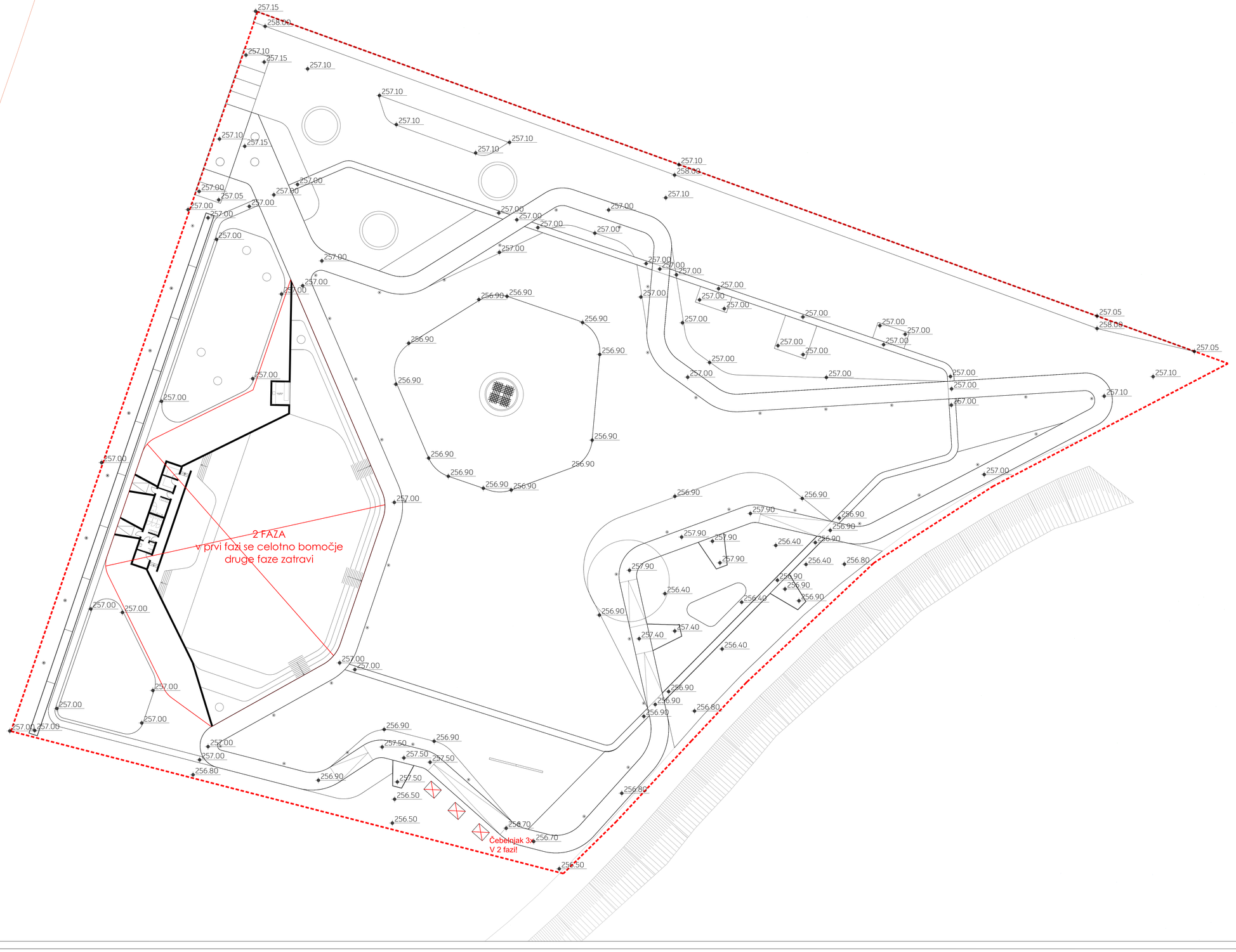

Načrt arhitekture_paviljona s pripadajočo ureditvijo ter komunalne infrastrukture ni del tega projekta
Pred izvedbo preveriti mere in uskladiti s projektantom.

RAZVOJ VIZIJE d.o.o.
PROJEKTIVNI BIRO

Ul. talcev 35, Radizel, 2312 Orehova vas, Slovenija
mob.: +386 (0)31 266 067, e-mail:info@razvojvizije.si

Naziv projekta	ZELENI PARK
Investitor	OBČINA MIKLAVŽ NA DRAVSKEM POLJU
	NAD IZVIRI 6, 2204 MIKLAVŽ NA DRAVSKEM POLJU
Mesto gradnje	MIKLAVŽ NA DRAVSKEM POLJU
Vrsta projektne dokumentacije	PZI_PROJEKTNA DOKUMENTACIJA ZA IZVEDBO GRADNJE
Številka projekta	2025-09
Številka načrta	2025-09-10 KA
Vrsta načrta	10 NAČRT KRAJINSKE ARHITEKTURE
Odgovorni vodja projekta	RENATA VEŽNAVER, univ.dipl.gradb. IZS P1 G-2607
Odgovorni projektant	GREGOR VREŠ, univ.dipl.inž.kraj.arh. ZAPS 1181
Projektant	URŠA KLJUN, univ.dipl.inž.kraj.arh. (UN)
	STAŠA GAŠIĆ, univ.dipl.inž.arh.
Merilo/Datum	1:250 | Februar 2026
Naslov risbe	VIŠINSKA SITUACIJA
list št.	9

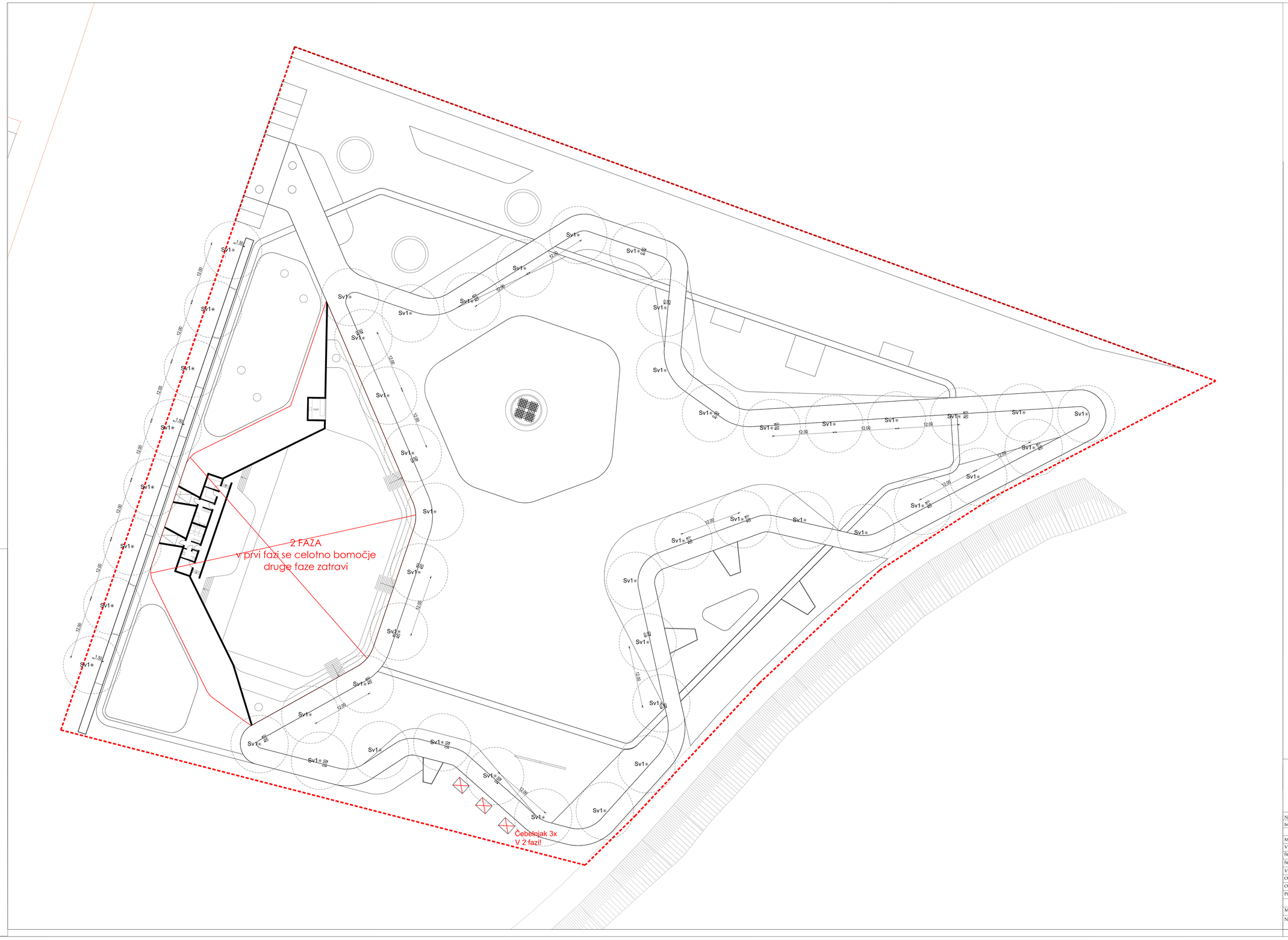

Sv1*
Led solarna ulična svetilka
Steber_fi 60mm h 3000mm
LED Solarna svetilka 20W, 3000lm, CCT
Barva svetlobe 2000-3000K

Načrt arhitekture, pavljena s pripadajočo ureditvijo ter komunalne infrastrukture ni del toga projekta
Pred izvedbo preveriti mere in uskladiti s projektantom.

RAZVOJ VIZIJE d.o.o.
PROJEKTIVNI BIRO
Ul. takov 35, Radizel, 2312 Orehova vas, Slovenija
mob.: +386 (0)31 266 087 e-mail:info@razvojvizije.si

Naziv projekta	ZELENI PARK
Investitor	OBČINA MIKLAVŽ NA DRAVSKEM POLJU
	NAD IZVIRI 6, 2204 MIKLAVŽ NA DRAVSKEM POLJU
Mesto gradnje	MIKLAVŽ NA DRAVSKEM POLJU
Vrsta projektne dokumentacije	PZI_PROJEKTNA DOKUMENTACIJA ZA IZVEDBO GRADNJE
Številka projekta	2025-09
Številka načrta	2025-09-10 KA
Vrsta načrta	10 NAČRT KRAJINSKE ARHITEKTURE
Odgovorni vodja projekta	RENATA VEŽNAVER, univ.dipl.gradb. IZS PI G-2607
Odgovorni projektant	GREGOR VREŠ, univ.dipl.inž.kraj.arh. ZAPS 1181
Projektant	URŠA KLJUN, univ.dipl.inž.kraj.arh. (UN)
	STAŠA GAŠIĆ, univ.dipl.inž.arh.
Merilo/Datum	1:250 / Februar 2026
Naslov risbe	SITUACIJA RAZSVETLJAVE
list št.	10



LEGENDA VEGETACIJE

DREVJE

Aa	*Abies alba* navadna jelka
Ac	*Acer campestre* maklen
AfAB	*Acer × freemanii* 'Autumn Blaze' fremanov javor 'Autumn Blaze'
ArOG	*Acer rubrum* 'October Glory' rdeči javor 'October Glory'
Ap	*Acer pseudoplatanus* gorski javor
Al	*Amelanchier lamarckii* šmarna hrušica
Bp	*Betula pendula navadna* breza
Cb	*Carpinus betulus* beli gaber
Cs	*Castanea sativa* navadni kostanj
CmPS	*Crataegus × media* 'Pauls Scarlet' rdečecvetni glog 'Pauls Scarlet'
Fs	*Fagus sylvatica* navadna bukev
Gb	*Ginkgo biloba* dvokrpi ginko
GtS	*Gleditsia triacanthos* 'Skyline' gledičija 'Skyline'
Ld	*Larix decidua* navadni macesen
Lt	*Liriodendron tulipifera* tulipanovec
Ls	*Liquidambar styraciflua* ameriški ambrovec
LsW	*Liquidambar styraciflua* 'Worplesdon' ameriški ambrovec 'Worplesdon'
MdE	*Malus domestica* 'Ecolette' jablana 'Ecolette'
MdT	Malus domestica 'Topaz' *jablana 'Topaz'*
Mk	*Magnolia kobus* kobuši magnolija
Ms	*Magnolia × soulangeana* soulangeova magnolija
PaK	*Prunus avium* 'Kordia' češnja 'Kordia'
PaR	*Prunus avium* 'Regina' češnja 'Regina'
PdP	*Prunus domestica* 'Presenta' sliva 'Presenta'
PdTP	*Prunus domestica* 'Topend Plus' sliva 'Topend Plus'
Pp	*Parotia persica* perzijska bukev
Pa	*Picea abies* navadna smreka
Ps	*Pinus sylvestris* rdeči bor
PcH	*Pyrus communis* 'Hardijeva' hruška 'Hardijeva'
PcP	*Pyrus communis* 'Pastorjevka' hruška 'Pastorjevka'
PsCS	*Prunus sargentii* 'Charles Sargent' sargentova češnja 'Charles Sargent'
Qr	*Quercus rubra* rdeči hras
Qp	*Quercus petraea* gradun
Rp	*Robinia pseudoacacia* robinija
Td	*Tetradium daniellii* čebelje drevo
Tp	*Tilia platyphyllos* velikolistna lipa

GRMOVNICE

CaS	*Cornus alba* 'Sibirica' beli dren
Cm	*Cornus mas rumeni dren*
CsMF	*Cornus sanguinea* 'Midwinter Fire' rdeči dren
Ca	Corylus avellana leska
LnM	*Lonicera nitida* 'Maigrun' mirtolistno kosteničevje
Pmm	*Pinus mugo var. mughus* rušje
Ps	*Prunus spinosa črn trn*
Rc	*Rosa canina* šipek
Rf	*Rubus fruticosus* navadna robida
Sn	*Sambucus nigra* črni bezeg
SpN	*Salix purpurea* 'Nana' rdeča vrba 'Nana'
SpBA	*Spiraea bumalda* 'Anthony Waterer' japonska medvejka

POKROVNE RASTLINE in TRAJNICE

DcG	Dechampsia cespitosa 'Goldtau' rušnata masnica
Ec	*Erica carnea* spomladanska resa
Hh	*Hedera helix* navadni bršljan
Vm	*Vinca minor* mali zimzelen
AmTR	*Achillea milenfolium* 'Terra Cottta' rman
Aab	*Arthemisia absinthium pelin*
Ad	*Aruncus dioicus* kresničevje
AdPAK	*Aster dumosus* 'Prof. Anton Kippenberg' jesenska astra
EpM	*Echinacea purpurea* 'Magnus' ameriški slamnik
HnP	*Helleborus nigra* 'Praecox' črni teloh
LaH	*Lavandula angustifolia* 'Hidcote' sivka
Mo	*Melisa officinalis* melisa
Mp	*Mentha × piperita* poprova meta
MsKS	*Miscanthus sinensis* 'Kline Silberspine' kitajski trstikovec
PsD	*Polystichum setiferum* 'Dahlem' podlesnica
RoP	*Rosmarinus officinalis* 'Prostratus' plazeči rožmarin
So	*Salvia officinalis* žajbelj
Tv	*Thymus vulgaris* materina dušica

Načrt arhitekture, povišena v pripadajočo ureditvijo ter komunalne infrastrukture ni del tega projekta
Pred izvedbo preveriti mere in usklajditi s projektantom.

RAZVOJ VIZIJE d.o.o.
PROJEKTIVNI BIRO
Ul. talcev 35, Radizel, 2312 Orehova vas, Slovenija
mob.: +386 (0)31 266 067 e-mail:info@razvojvizije.si

Naziv projekta	ZELENI PARK
Investitor	OBČINA MIKLAVŽ NA DRAVSKEM POLJU
	NAD IZVIRI 6, 2204 MIKLAVŽ NA DRAVSKEM POLJU
Mesto gradnje	MIKLAVŽ NA DRAVSKEM POLJU
Vrsta projektne dokumentacije	PZI_PROJEKTNA DOKUMENTACIJA ZA IZVEDBO GRADNJE
Številka projekta	2025-09
Številka načrta	2025-09-10 KA
Vrsta načrta	10.NAČRT KRAJINSKE ARHITEKTURE
Odgovorni vodja projekta	RENATA VEŽNAVER, univ.dipl.gradb. IZS P1 G-2607
Odgovorni projektant	GREGOR VREŠ, univ.dipl.inž.kraj.arh. ZAPS 1181
Projektant	URŠA KLJUN, univ.dipl.inž.kraj.arh. (UN)
	STAŠA GAŠIĆ, univ.dipl.inž.arh.
Merilo/Datum	1:250 | Februar 2026
Naslov risbe	ZASADITVENI NAČRT
list št.	11

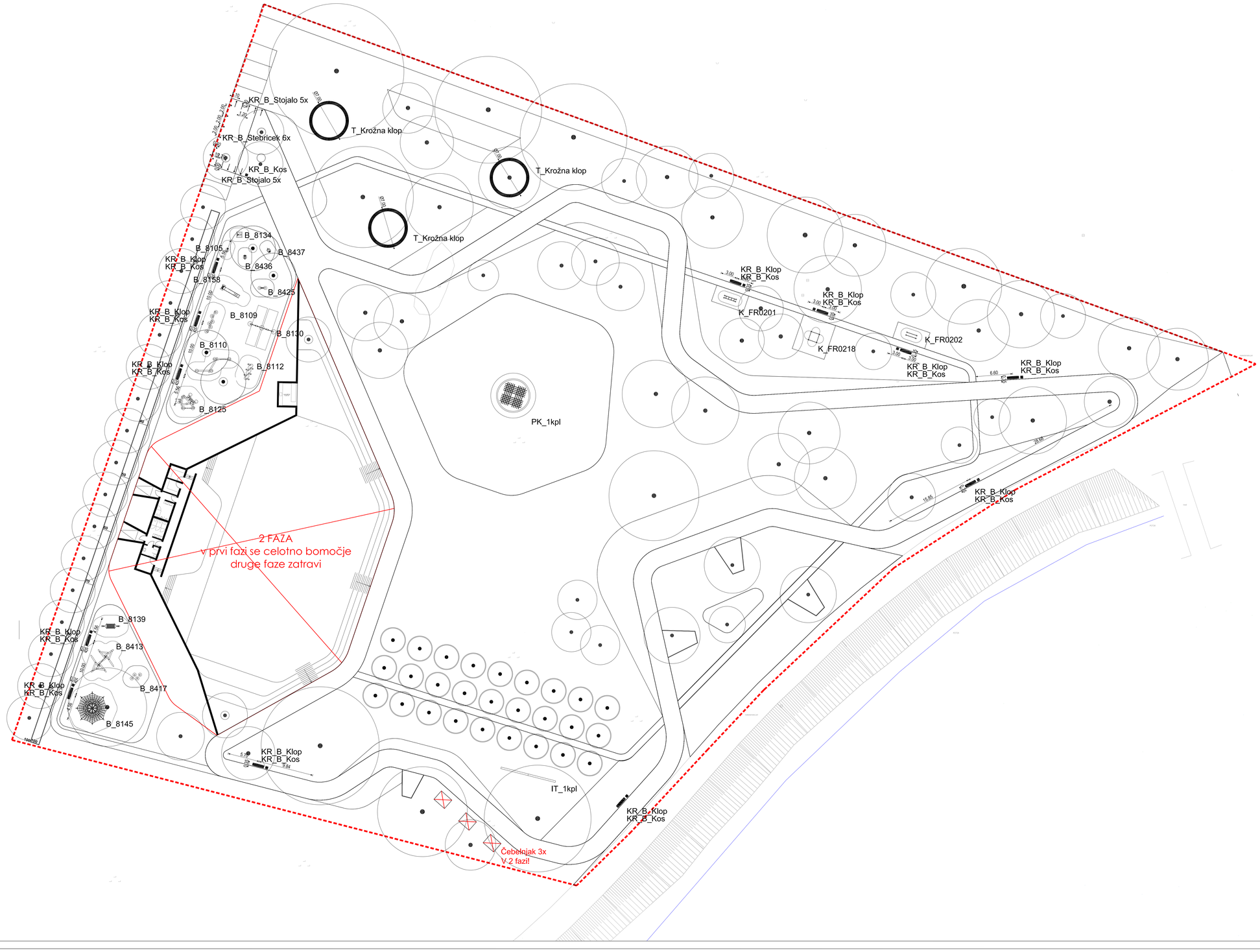

URBAANA OPREMA
T_Krožna klop
KR_B_Klop
KR_B_Kos
KR_B_Stebricek 6x
KR_B_Stojalo 5x

ZUNANJI FITNESS
K_FR0201
K_FR0218
K_FR0202

IGRALA OTROŠKO IGRIŠČE
B_8105
B_8158
B_8134
B_8437
B_8436
B_8425
B_8109
B_8110
B_8112
B_8130
B_8125
B_8139
B_8413
B_8417
B_8145

INFORMACIJSKA TABLA
IT

PROSTOR ZA KRES
PK

Načrt arhitekture, pavljona s pripadajočo ureditvijo ter komunalne infrastrukture ni del tega projekta
Pred izvedbo preveriti mere in uskladiti s projektantom.

RAZVOJ VIZIJE d.o.o.
PROJEKTIVNI BIRO
Ul. talcev 35, Radizel, 2312 Orehova vas, Slovenija
mob.: +386 (0)31 266 067 e-mail:info@razvojvizije.si

Naziv projekta	ZELENI PARK
Investitor	OBČINA MIKLAVŽ NA DRAVSKEM POLJU
	NAD IZVIRI 6, 2204 MIKLAVŽ NA DRAVSKEM POLJU
Mesto gradnje	MIKLAVŽ NA DRAVSKEM POLJU
Vrsta projektne dokumentacije	PZI_PROJEKTNA DOKUMENTACIJA ZA IZVEDBO GRADNJE
Številka projekta	2025-09
Številka načrta	2025-09-10.KA
Vrsta načrta	10 NAČRT KRAJINSKE ARHITEKTURE
Odgovorni vodja projekta	RENATA VEŽNAVER, univ.dipl.gradb. IZS PI G-2607
Odgovorni projektant	GREGOR VREŠ, univ.dipl.inž.kraj.arh. ZAPS 1181
Projektant	URŠA KLJUN, univ.dipl.inž.kraj.arh. (UN)
	STAŠA GAŠIĆ, univ.dipl.inž.arh.
Merilo/Datum	1:250 Februar 2026
Nalosv risbe	SITUACIJA OPREME
list št.	12

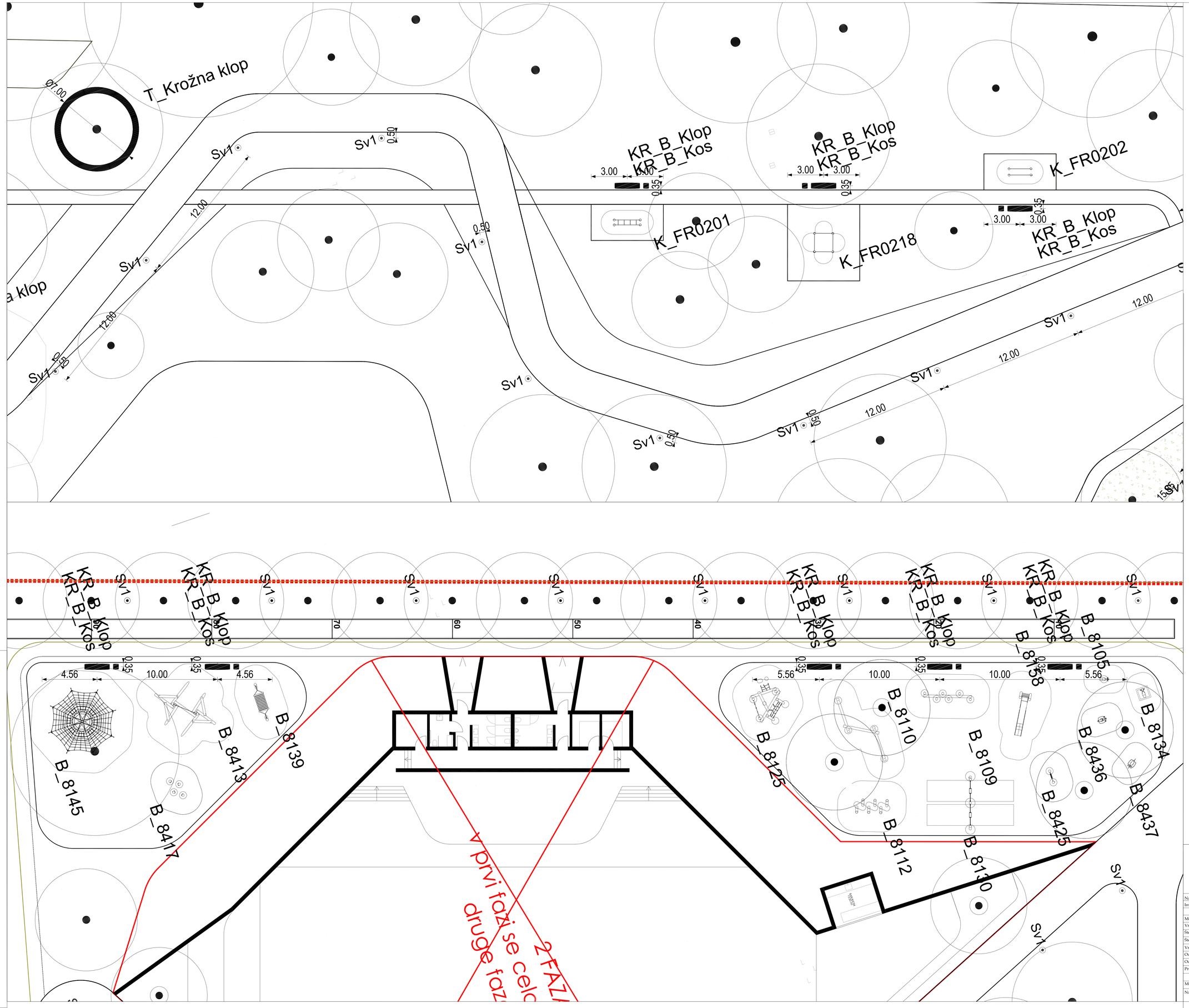

URBAANA OPREMA
T_Krožna klop
KR_B_Klop
KR_B_Kos
KR_B_Stebricek 6x
KR_B_Stojalo 5x

ZUNANJI FITNESS
K_FR0201
K_FR0218
K_FR0202

IGRALA OTROŠKO IGRIŠČE
B_8105
B_8158
B_8134
B_8437
B_8436
B_8425
B_8109
B_8110
B_8112
B_8130
B_8125
B_8139
B_8413
B_8417
B_8145

INFORMACIJSKA TABLA
IT

PROSTOR ZA KRES
PK

Načrt arhitekture, pavljena s pripadajočo uredivijo ter komunalne infrastrukture ni del tega projekta
Pred izvedbo preveriti mere in uskladiti s projektantom.

RAZVOJ VIZIJE d.o.o.
PROJEKTIVNI BIRO
Ul. takov 35, Radizel, 2312 Orehova vas, Slovenija
mob.: +386 (0)31 266 087 e-mail:info@razvojvizije.si

Naziv projekta	ZELENI PARK
Investitor	OBČINA MIKLAVŽ NA DRAVSKEM POLJU
	NAD IZVIRI 6, 2204 MIKLAVŽ NA DRAVSKEM POLJU
Mesto gradnje	MIKLAVŽ NA DRAVSKEM POLJU
Vrsta projektne dokumentacije	PZI_PROJEKTNA DOKUMENTACIJA ZA IZVEDBO GRADNJE
Številka projekta	2025-09
Številka načrta	2025-09-10.KA
Vrsta načrta	10.NAČRT KRAJINSKE ARHITEKTURE
Odgovorni vodja projekta	RENATA VEŽNAVER, univ.dipl.gradb. IZS PI G-2607
Odgovorni projektant	GREGOR VREŠ, univ.dipl.inž.kraj.arh. ZAPS 1181
Projektant	URŠA KLJUN, univ.dipl.inž.kraj.arh. (UN)
	STAŠA GAŠIĆ, univ.dipl.inž.arh.
Merilo/Datum	1:100 Februar 2026 list št.
Nalosv risbe	OPREMA OTR. IGRIŠČA /ZUN. FITNESSA 13